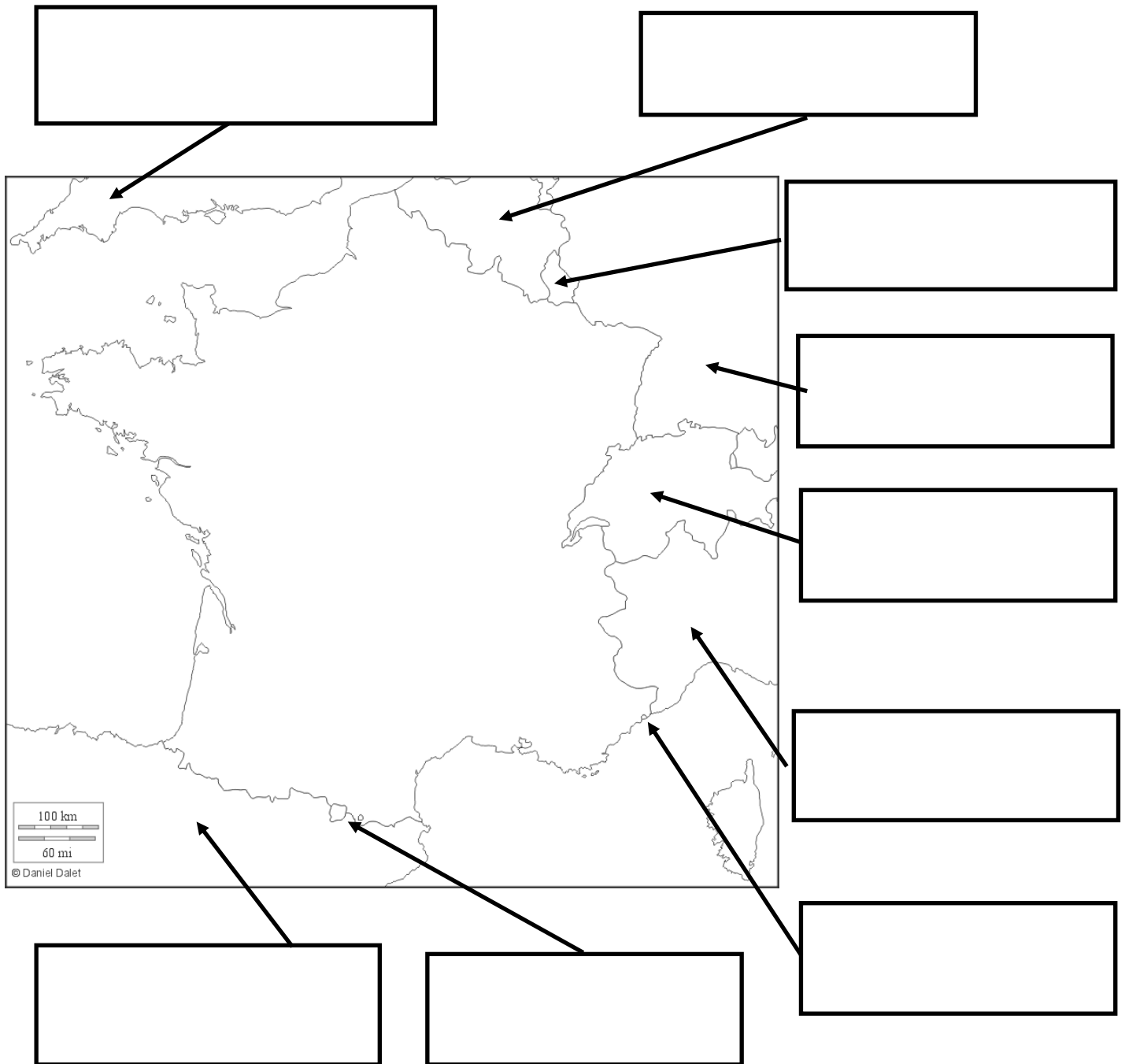
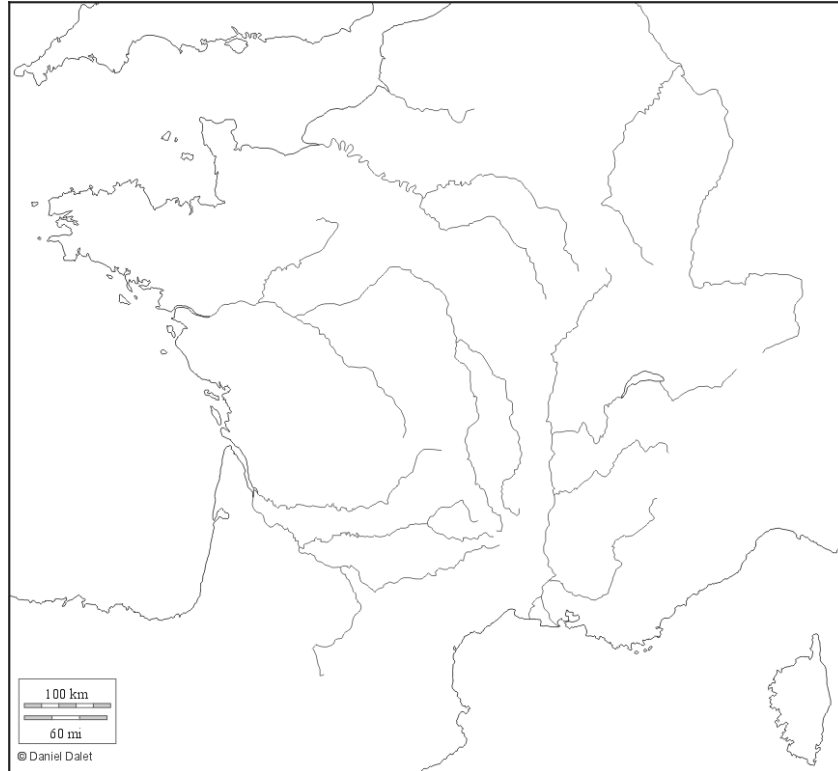


Géographie : les frontières de la France

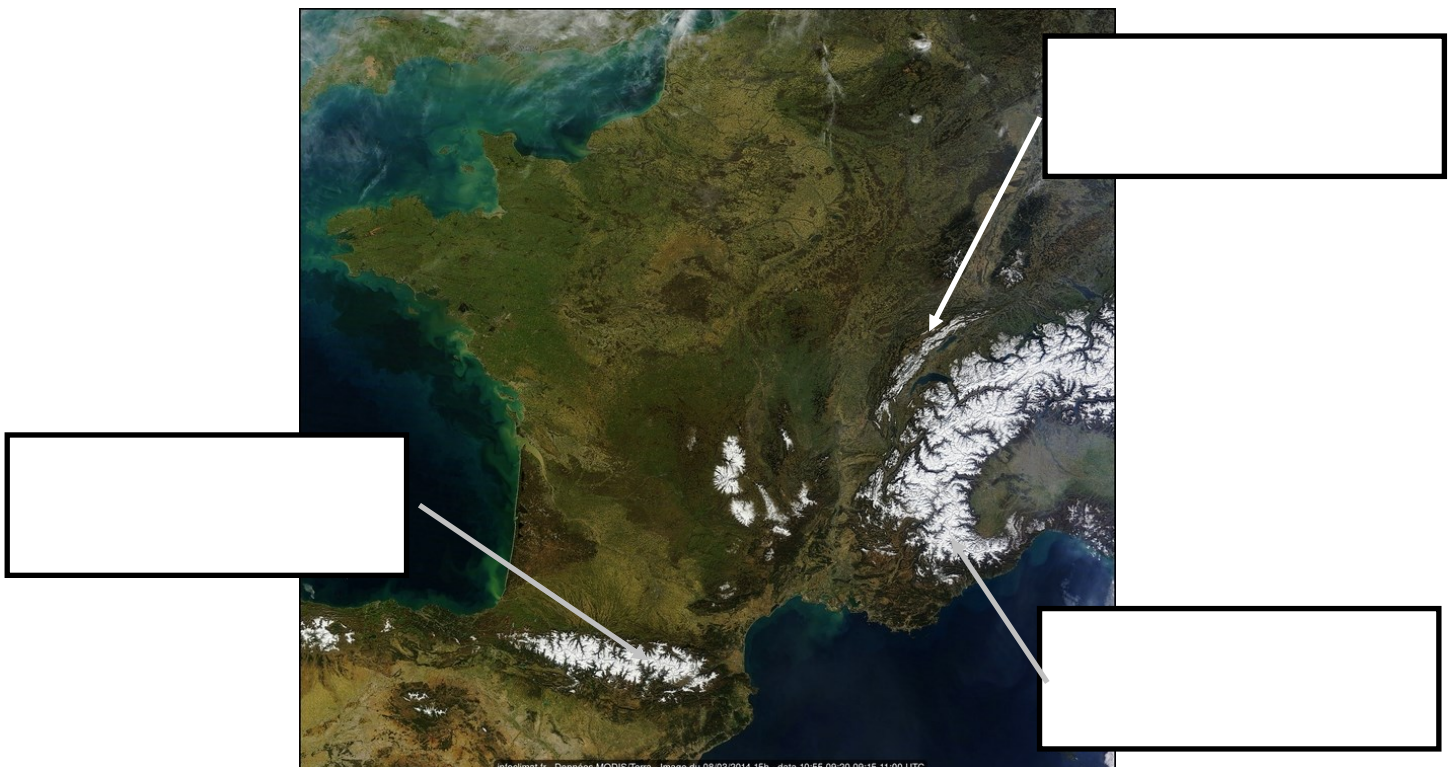


Complète le nom des pays voisins de la France .

Géographie : les frontières de la France

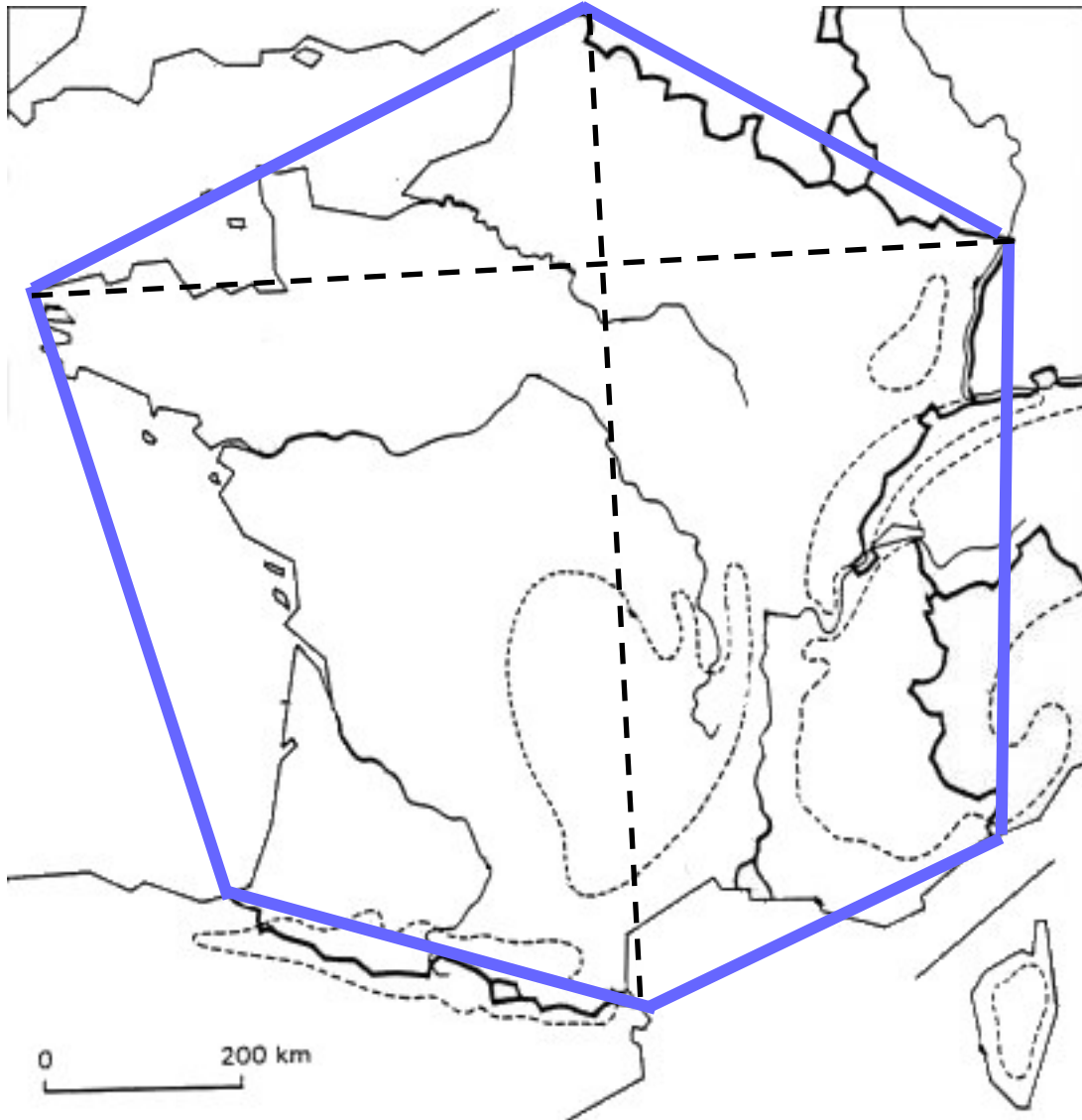


Sur cette carte, colorie les mers et océan en bleu.
Repasse sur le Rhin en bleu.
Sur la carte suivante, complète le nom des massifs.



Géographie : les frontières de la France

Voici une carte de France sur laquelle est tracé un polygone.



Comment s'appelle ce polygone ?

Quelle est l'échelle de la carte ?

Géographie : les frontières de la France


Quelle est la distance Est-Ouest tracée sur la Carte ?

Quelle est la distance Nord-Sud tracée sur la Carte ?

Quelle ville se trouve le plus près l'intersection de ces deux lignes ?

LEÇON À RETENIR

Géographie : les frontières de la France



En plus de cette leçon tu dois :

- connaître le nom et placer sur une carte les pays frontaliers de la France
- Savoir placer sur une carte:
 - le Rhin
 - le Jura, les Alpes et les Pyrénées
 - la Manche, la Mer du Nord, l'océan Atlantique, la mer Méditerranée

Géographie : les frontières de la France

La France est le seul pays européen à disposer de frontières terrestres communes avec 8 pays. À ce territoire hexagonal (la **Métropole**) s'ajoutent les terres françaises d'Outre-mer, dispersées dans le monde.

Certaines frontières sont naturelles :

Les Alpes (avec L'Italie et la Suisse)

Le Jura (avec la Suisse)

Les Pyrénées (avec l'Espagne)

Le Rhin (avec l'Allemagne)

La Manche et la mer du Nord (avec le Royaume-Uni)

Vocabulaire à connaître :

Frontière : limite entre deux territoires

Métropole : territoire français situé en Europe, par opposition à la France du lointain.

Outre-mer : territoires français situés au-delà des mers.

Territoire : espace approprié par une société, limité par des frontières et géré par un pouvoir politique.

En plus de cette leçon tu dois :

- connaître le nom et placer sur une carte les pays frontaliers de la France
- Savoir placer sur une carte:
 - le Rhin
 - le Jura, les Alpes et les Pyrénées
 - la Manche, la Mer du Nord, l'océan Atlantique, la mer Méditerranée