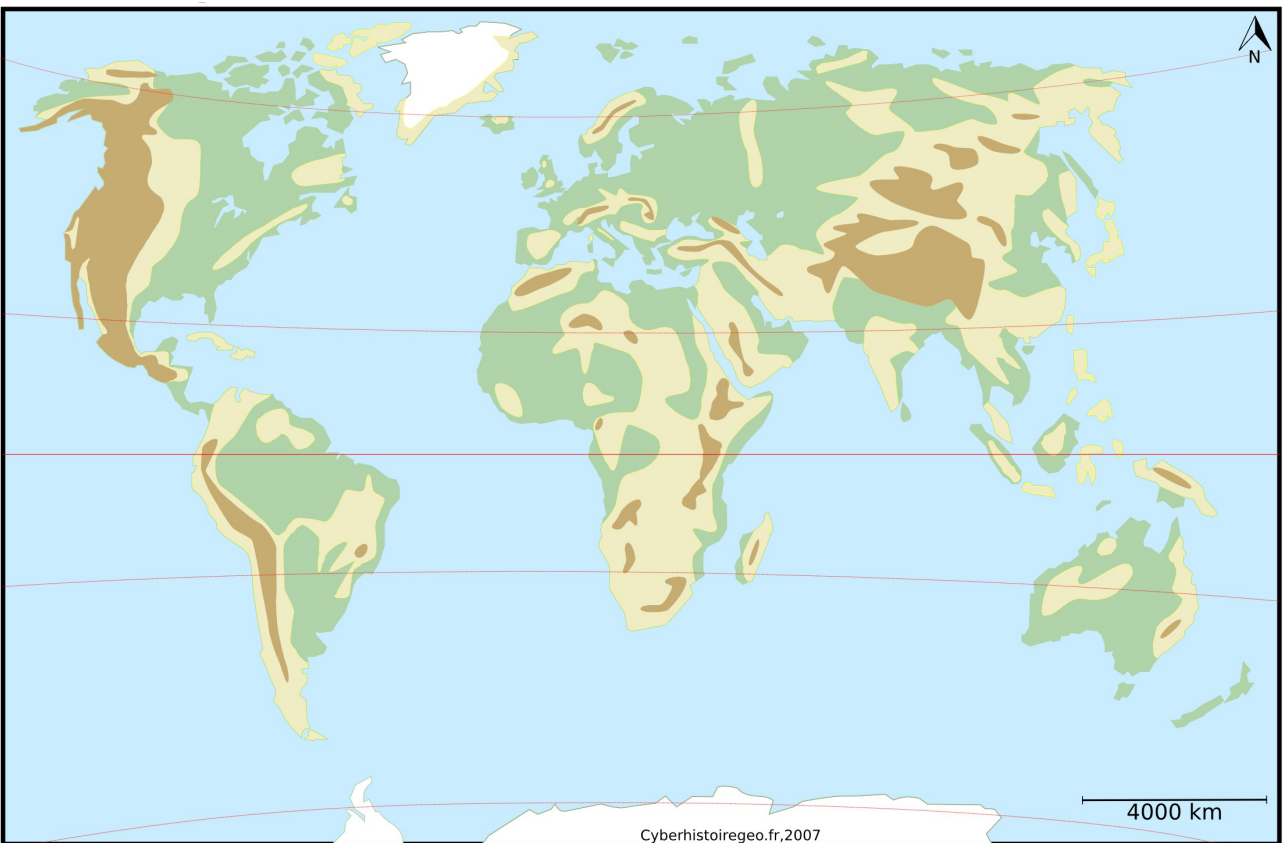


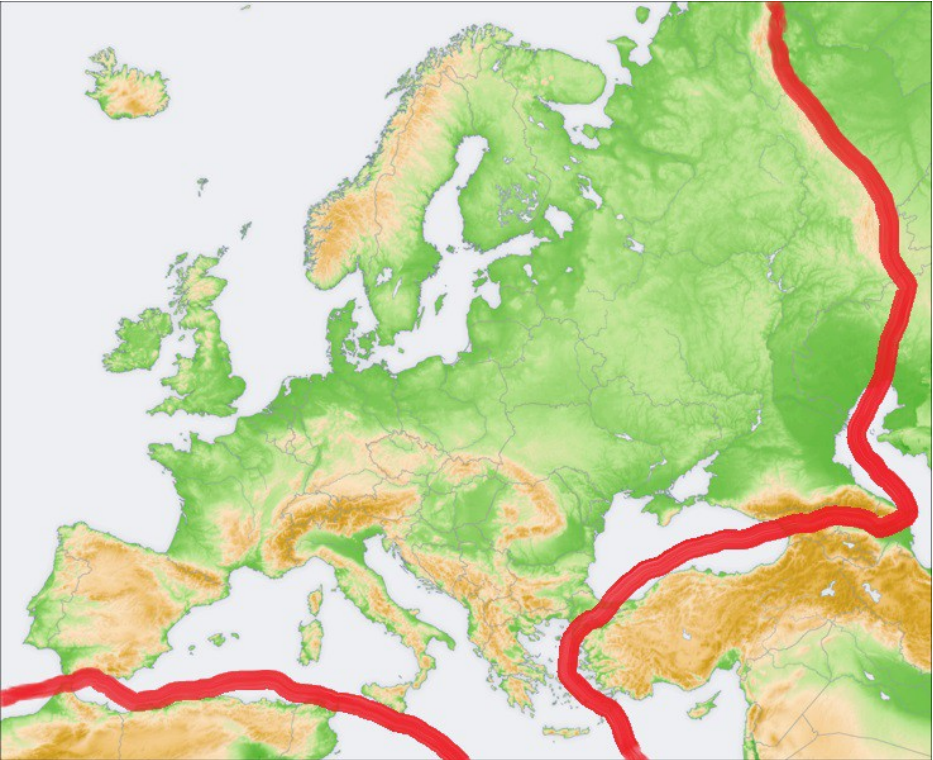
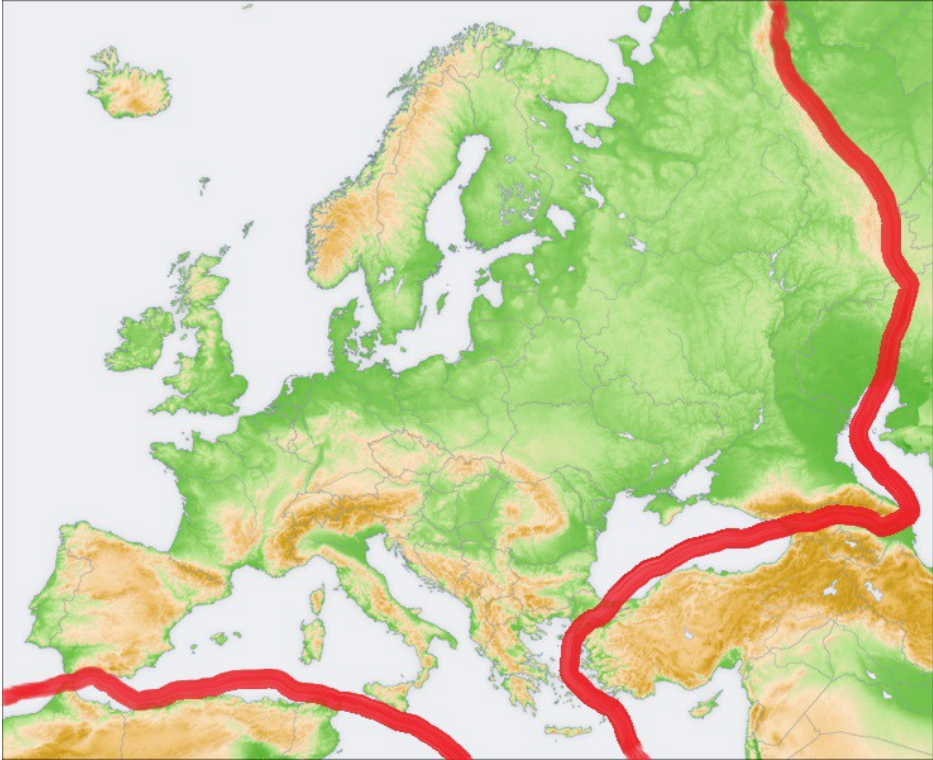
- Plaines
- Plateaux et moyennes montagnes
- Montagnes

D1



- Plaines
- Plateaux et moyennes montagnes
- Montagnes

D2



		
Atlantik	Alpen	Ural
		
Niederlanden	Finland	Balkan
		
Pyrenäen	Industrie in Deutschland	kaukasien

D4

Europäische Gebirge :

1) Die Skanden

Höchster Gipfel :
Galdhøpiggen, 2469 m

Länge : 1700 km

Länder : Norwegen,
Schweden, Finland

2) Der Ural

Höchster Gipfel :
Narodnaja, 1895 m

Länge : 2500 km

Länder : Russland,
Kasachstan

3) Balkan

Höchster Gipfel :
Botew, 2376 m

Länge : 600 km

Länder : Bulgarien,
Serbien

4) Die Alpen

Höchster Gipfel :
Mont Blanc, 4809 m

Länge : 1200 km

Breite : 280 km

Länder :
Deutschland,
Österreich, Schweiz,
Italien, Frankreich,
Slowenien

5) Die Pyrenäen

Höchster Gipfel : Pico
de Aneto, 3404 m

Länge : 430 km

Breite : 150 km

Länder : Frankreich,
Spanien

6) Kaukasien

Höchster Gipfel :
Elbrouz, 5642 m

Länge : 1200 km

Breite : 160 km

Länder : Russland,
Georgien,
Aserbaidschan,
Türkei, Armenien

Europäische Flüsse :

A) Die Donau

Quelle :
Schwarzwald

Mündung :
Schwarzes Meer

Länge : 2857 km

B) Die Wolga

Quelle :
Waldaihöhen

Mündung :
Kaspisches Meer

Länge : 3530 km

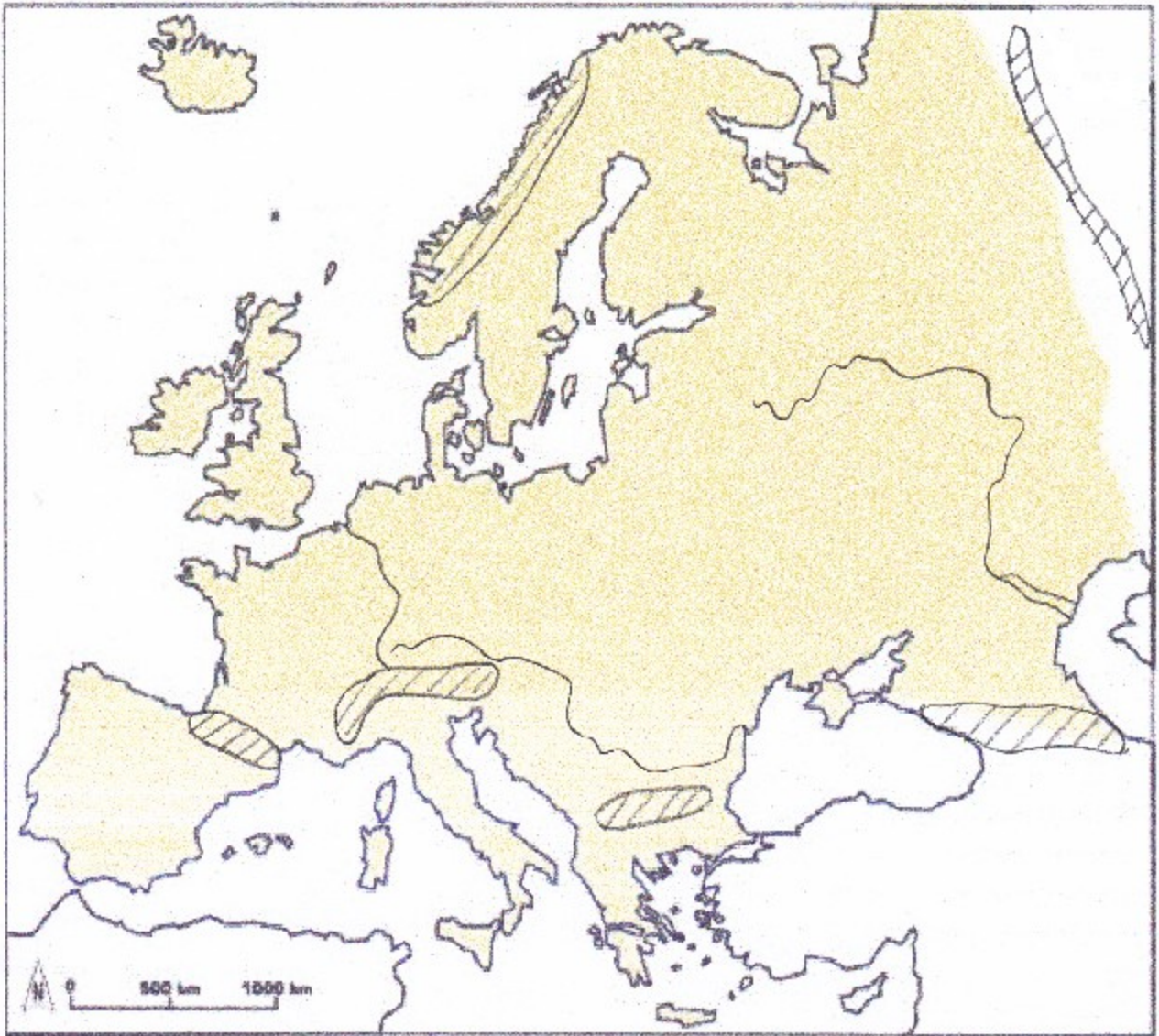
C) Der Rhein

Quelle : Alpen
Mündung : Nordsee

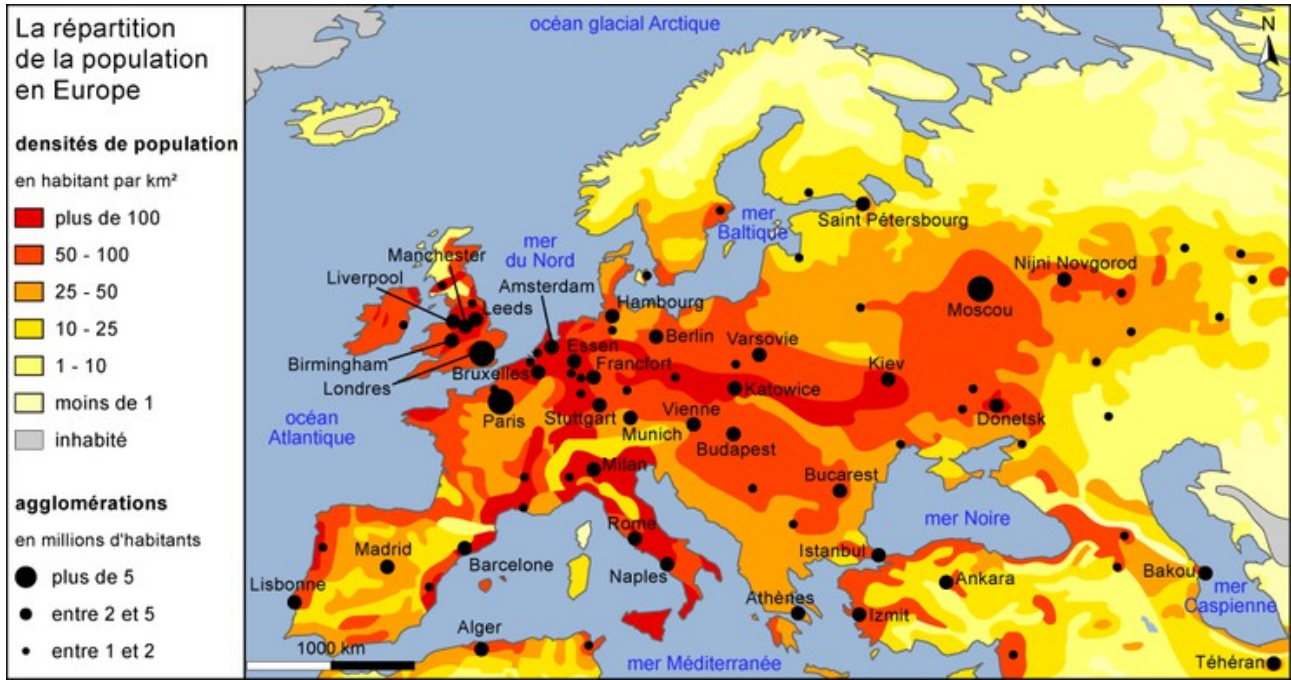
Länge : 1239 km

D5

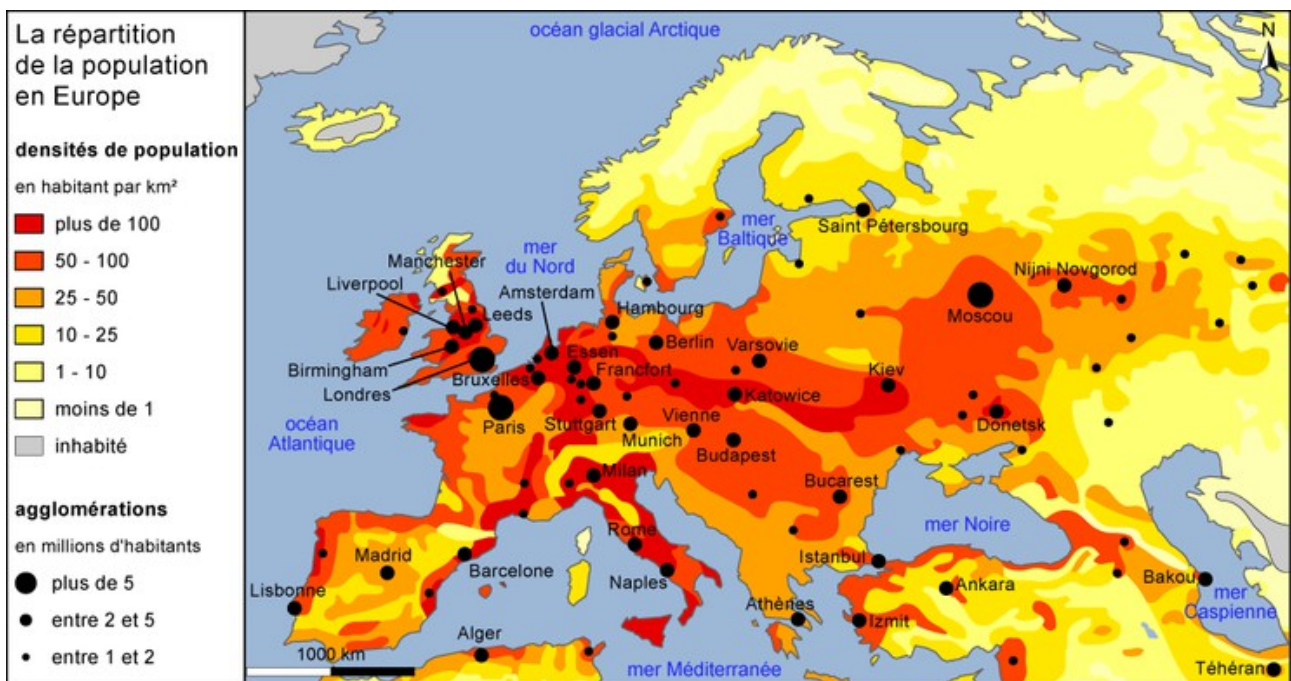
Europe



D6



D6



D7 - Das Leben im

a) Wie ist das Leben ? Einfach oder schwierig ? Warum ?

.....
.....
.....

b) Welche Berufe kann man in diesem Relieftyp ausüben ? Nenne mindestens 3 Berufe

.....
.....
.....

c) Wie haben die Menschen das Relief ausgebaut ?

.....
.....
.....

D7 - Das Leben im

a) Wie ist das Leben ? Einfach oder schwierig ? Warum ?

.....
.....
.....

b) Welche Berufe kann man in diesem Relieftyp ausüben ? Nenne mindestens 3 Berufe

.....
.....
.....

c) Wie haben die Menschen das Relief ausgebaut ?

.....
.....
.....

D8

	Wie ist das Leben ?	Berufe	Ausbau
Im Flachland			
In den Bergen			

D8

	Wie ist das Leben ?	Berufe	Ausbau
Im Flachland			
In den Bergen			

Ich bereite mich auf den Test vor :

- Ich kann die Grenzen von Europa nennen.
- Ich kenne die verschiedenen Relieftypen.
- Ich kann die europäischen Gebirge und Flüsse auf einer Karte situieren.
- Ich kann das Leben in einem Relieftyp beschreiben (Flachland/Gebirge)

Ich bereite mich auf den Test vor :

- Ich kann die Grenzen von Europa nennen.
- Ich kenne die verschiedenen Relieftypen.
- Ich kann die europäischen Gebirge und Flüsse auf einer Karte situieren.
- Ich kann das Leben in einem Relieftyp beschreiben (Flachland/Gebirge)

Ich bereite mich auf den Test vor :

- Ich kann die Grenzen von Europa nennen.
- Ich kenne die verschiedenen Relieftypen.
- Ich kann die europäischen Gebirge und Flüsse auf einer Karte situieren.
- Ich kann das Leben in einem Relieftyp beschreiben (Flachland/Gebirge)

Ich bereite mich auf den Test vor :

- Ich kann die Grenzen von Europa nennen.
- Ich kenne die verschiedenen Relieftypen.
- Ich kann die europäischen Gebirge und Flüsse auf einer Karte situieren.
- Ich kann das Leben in einem Relieftyp beschreiben (Flachland/Gebirge)

Ich bereite mich auf den Test vor :

- Ich kann die Grenzen von Europa nennen.
- Ich kenne die verschiedenen Relieftypen.
- Ich kann die europäischen Gebirge und Flüsse auf einer Karte situieren.
- Ich kann das Leben in einem Relieftyp beschreiben (Flachland/Gebirge)