



# Les représentations de la Terre

Connaître les différentes façons de représenter la Terre

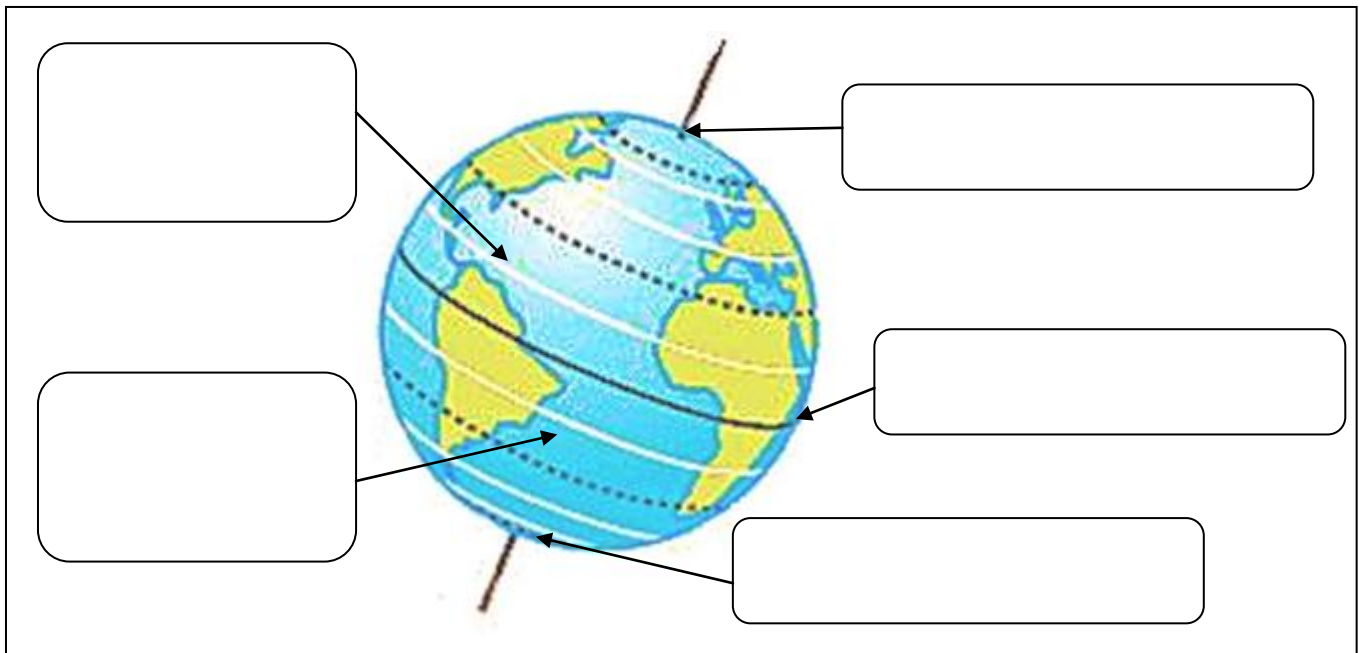
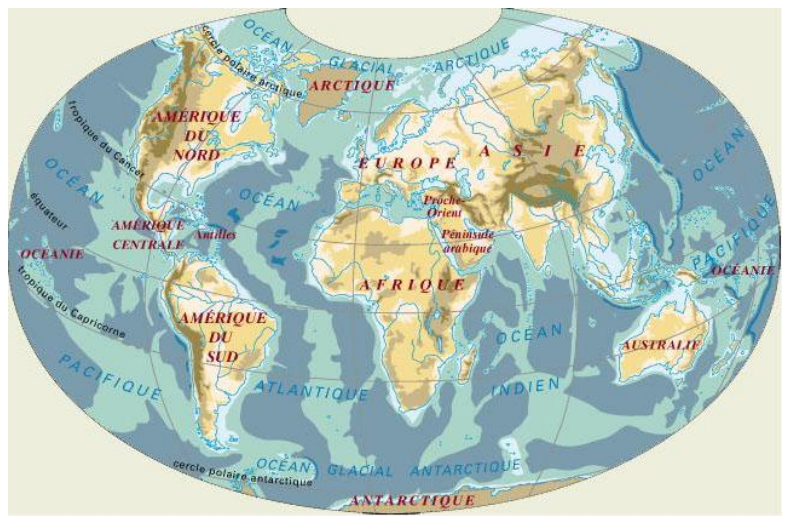


Un \_\_\_\_\_ est une des représentations de la Terre. C'est une \_\_\_\_\_ de la Terre.

Comme la terre, le globe terrestre est \_\_\_\_\_ et \_\_\_\_\_ sur lui-même.

Un \_\_\_\_\_ est une représentation plane de la Terre.

C'est une \_\_\_\_\_ de notre planète.



Pour mieux se repérer, le globe est coupé en deux \_\_\_\_\_, séparés par l'\_\_\_\_\_ (ligne imaginaire). Tout en haut, il y a le \_\_\_\_\_ et en bas le \_\_\_\_\_.



# Continents et océans

Savoir situer les divers continents et océans sur un planisphère

Un **continent** est une grande étendue de \_\_\_\_\_ entourée par de l'eau.

Il regroupe un \_\_\_\_\_ de \_\_\_\_\_. Il existe \_\_\_\_\_ continents :

\_\_\_\_\_

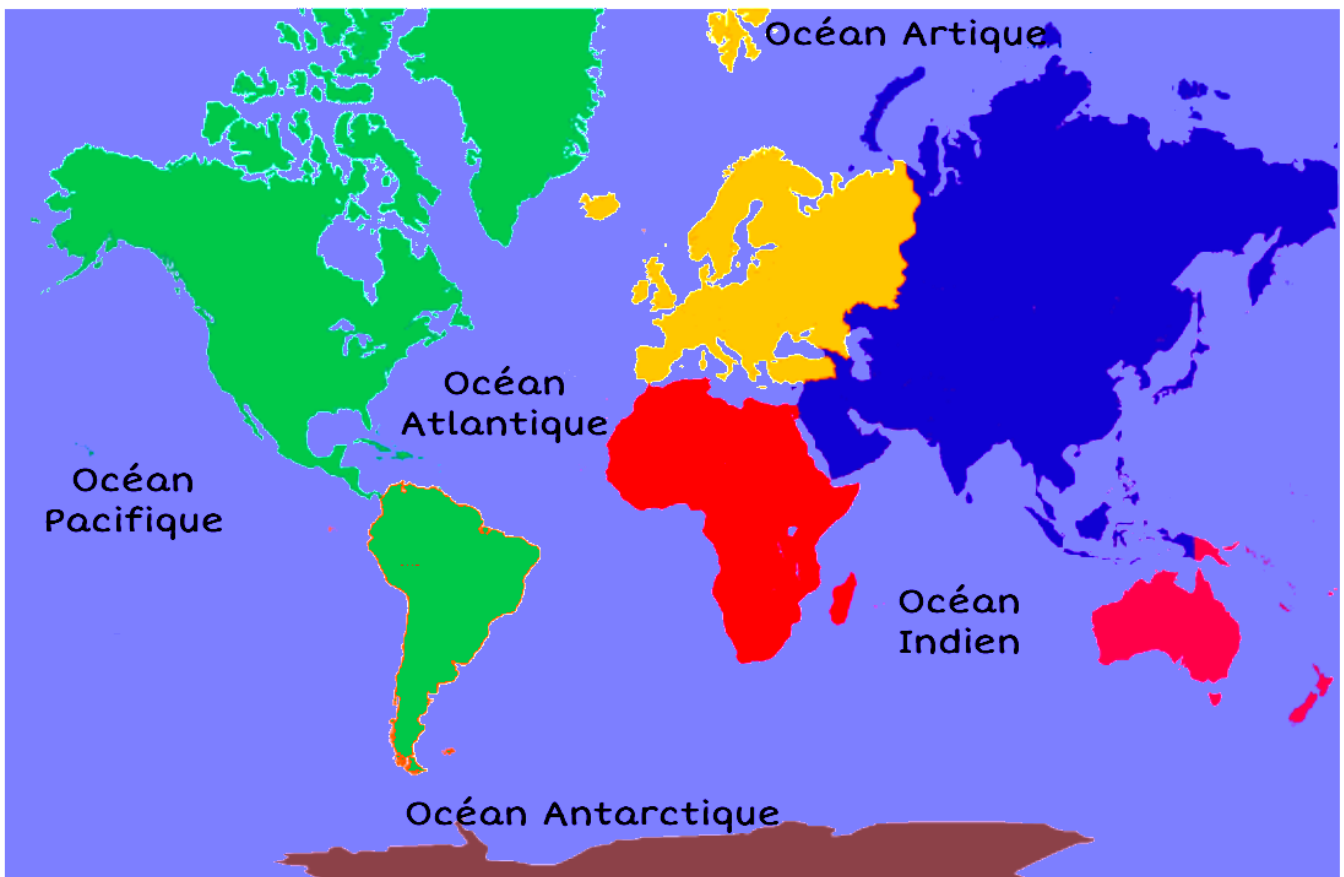
\_\_\_\_\_

\_\_\_\_\_

\_\_\_\_\_

\_\_\_\_\_

\_\_\_\_\_

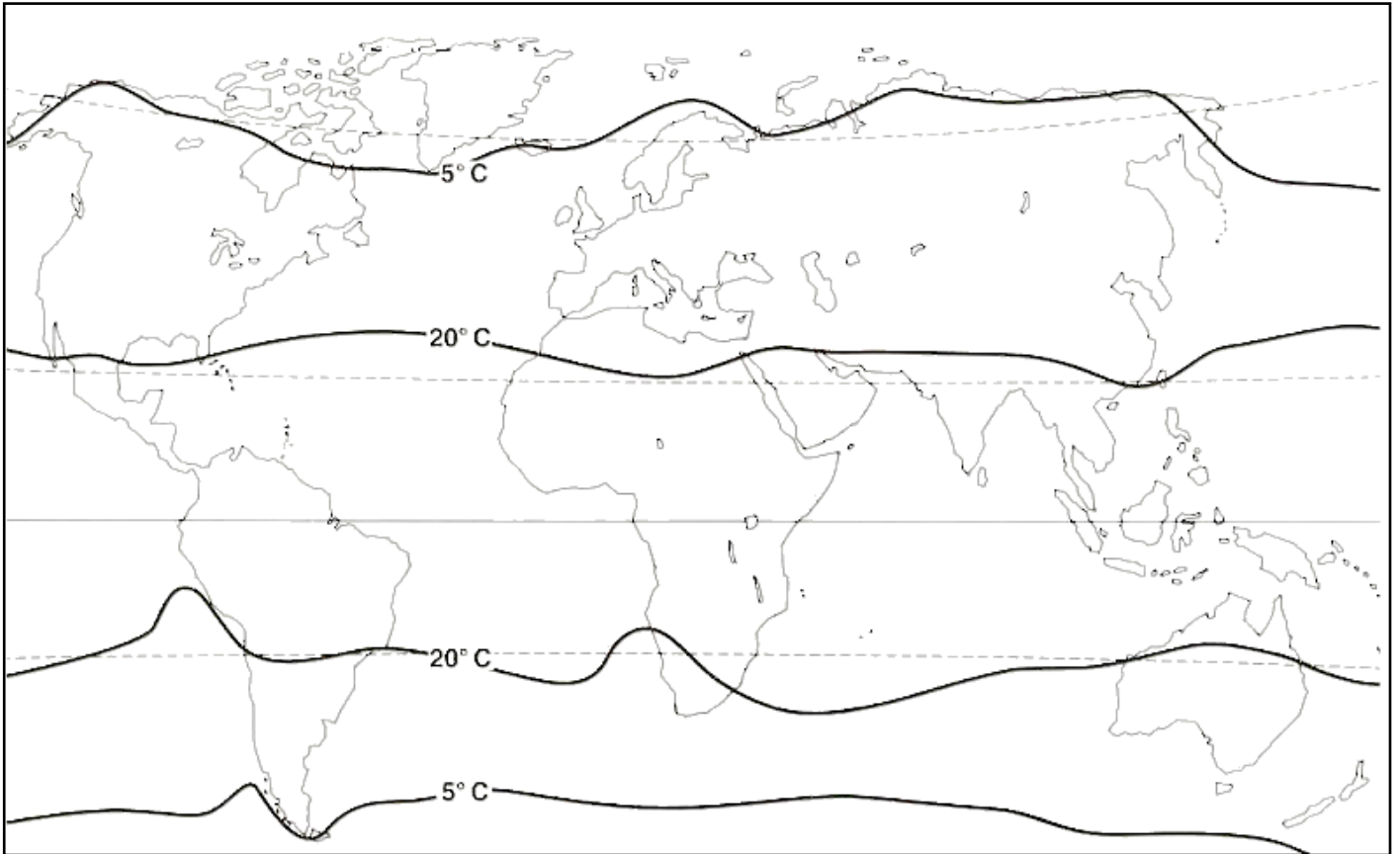


Un **océan** est une étendue \_\_\_\_\_ qui recouvre une grande partie du globe. On peut reconnaître sur notre planisphère \_\_\_\_\_ grands océans.



# Les grandes zones climatiques

Connaître et repérer les grandes zones froides, chaudes et tempérées



Zone  
froide



Zone  
tempérée



Zone  
chaude

Notre terre est partagée en trois grandes **zones climatiques** : \_\_\_\_\_,  
\_\_\_\_\_ et \_\_\_\_\_.

En France, nous nous situons dans une zone, tempérée. Nous avons quatre saisons  
( \_\_\_\_\_, \_\_\_\_\_, \_\_\_\_\_ et \_\_\_\_\_) qui se  
succèdent. Mais ce n'est pas le cas de tous les pays.

Les paysages varient en fonction des zones climatiques. Nous avons pu observer des

---



---



# La planète Terre : des paysages variés



Observer et décrire des paysages en utilisant un vocabulaire spécifique

Milieux	Relief	Climat	Végétation	Implantation humaine
 <p>les littoraux</p>	<p>.....</p> <p>.....</p> <p>.....</p> <p>.....</p>	<p>.....</p> <p>.....</p> <p>.....</p> <p>.....</p>	<p>.....</p> <p>.....</p> <p>.....</p> <p>.....</p>	<p>.....</p> <p>.....</p> <p>.....</p> <p>.....</p>
 <p>les déserts</p>	<p>.....</p> <p>.....</p> <p>.....</p> <p>.....</p>	<p>.....</p> <p>.....</p> <p>.....</p> <p>.....</p>	<p>.....</p> <p>.....</p> <p>.....</p> <p>.....</p>	<p>.....</p> <p>.....</p> <p>.....</p> <p>.....</p>
 <p>les forêts</p>	<p>.....</p> <p>.....</p> <p>.....</p> <p>.....</p>	<p>.....</p> <p>.....</p> <p>.....</p> <p>.....</p>	<p>.....</p> <p>.....</p> <p>.....</p> <p>.....</p>	<p>.....</p> <p>.....</p> <p>.....</p> <p>.....</p>
 <p>Les plaines</p>	<p>.....</p> <p>.....</p> <p>.....</p> <p>.....</p>	<p>.....</p> <p>.....</p> <p>.....</p> <p>.....</p>	<p>.....</p> <p>.....</p> <p>.....</p> <p>.....</p>	<p>.....</p> <p>.....</p> <p>.....</p> <p>.....</p>



Je décris un paysage : \_\_\_\_\_



 j'observe

je choisis

 je complète

Relief



fort



modéré



faible



Climat



chaud

tempéré

froid

Végétation



dense

clairsemée

inexistante



Constructions  
humaines




beaucoup

un peu

aucune



# La planète Terre : des paysages variés



Réinvestir le travail effectué sur les paysages de la Terre

**Littoraux**

**Déserts**

**Forêts**

**Plaines**