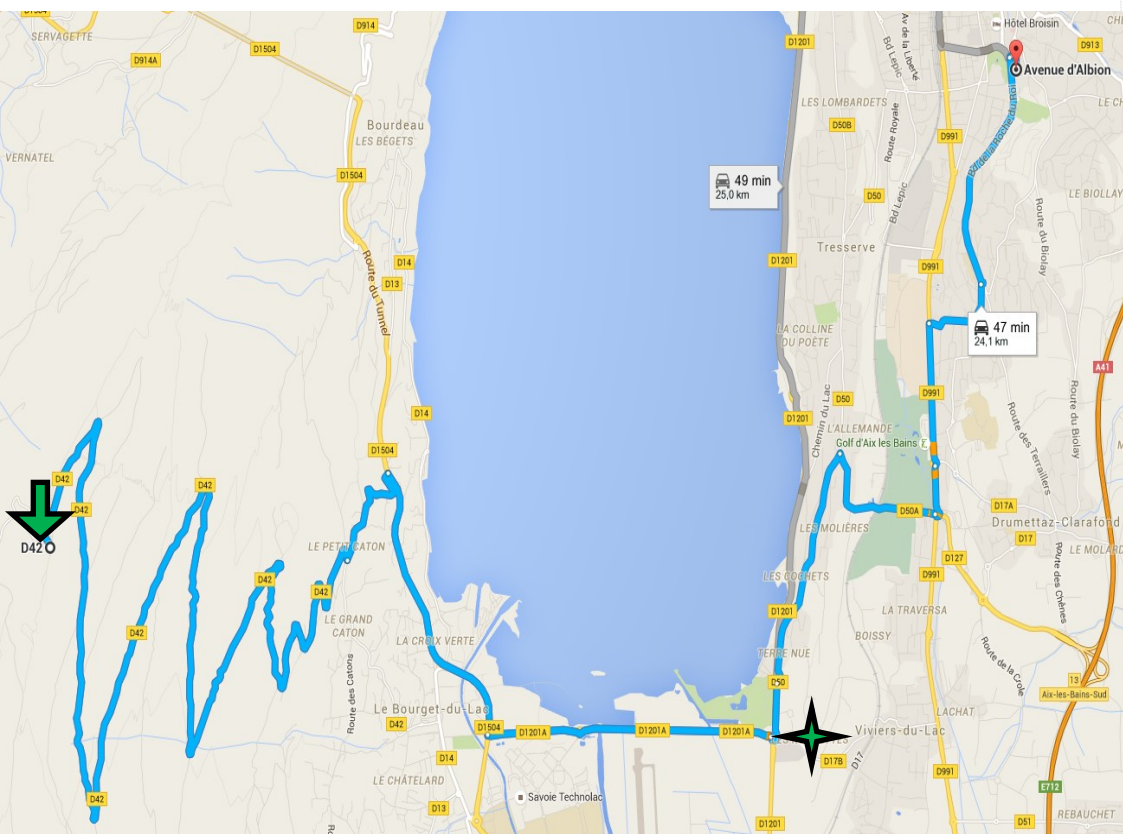




42 - la Croix du Signal



Parking balade 	Relais ORTF 45°41'57.2"N / 5°50'21.2"E
Point rassemblement 	Parking Intermarché le Viviers 45°38'49.6"N / 5°53'43.4"E



Altitude	1504/1458
Dénivelé	< 100 m
Durée marche	3 h
Intérêt	Beaux panoramas sur Bauges et Alpes
Difficulté	Balade assez longue
Aléas climatiques	Non

