A LA RECHERCHE DE LA FRAÎCHEUR, DE PORT LOUIS A OLERON – AOÛT/OCTOBRE 23

SEMAINE 3

J14Suite : Nous avons quitté Locmariaquer en fin de matinée pour aller à Larmor – Baden. L'aire est située sur un bout de terrain vague à la sortie de la ville. Pas de services mais gratuité totale. Deux autres camping-cars sont déjà installés là. Après le pique-nique, nous partons explorer les alentours en vélo.

Le port a été asséché par la marée, ce n'est pas très beau. Mais nous cherchons l'île Berder accessible à pied sec aux marées basses : nous allons en faire le tour à pied !

Les horaires de passage sont indiqués avant la digue, et un « plan » de l'île permet de prévoir à quelle heure revenir.

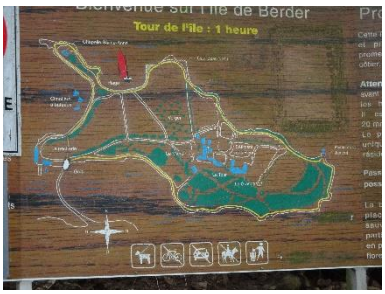

Ecluse à poissons

Alignements sur Berder…

…et l'île voisine !

La partie de l'île que nous explorons est ouverte au public, qui se doit de respecter le reste du domaine, privé.

Depuis un surplomb, nous pouvons observer la lutte des embarcations avec les courants du Golfe : impressionnant !!!

L'arbre cassé par les tempêtes est envahi par les décomposeurs. Mais quelles couleurs !

Les cyclamens poussent naturellement ici …

L'extrémité de l'île



Parcs à huîtres

Chapelle bien cachée

Nous rentrons sur notre terrain vague après cette belle découverte. D'autres camping-cars sont arrivés en notre absence. Nous échangeons, c'est toujours sympa.

J15. Nous quittons Larmor-Baden pour Kerilio en Baden où nous allons rester 3 nuits. Cette aire est ombragée par de grands chênes et des pins : la chute de glands et de cônes produit des bruits impressionnants et probablement contendants 😊 : Nous choisissons donc soigneusement notre emplacement, mettant à profit les conseils d'un couple accueillant déjà installé !

Une fois installés, nous enfourchons nos vélos pour explorer les environs. Nous descendons d'abord à Port Blanc, départ des navettes pour L'Île Aux Moines. Nous y prenons des renseignements sur l'horaire des bâteaux et des billets pour demain matin.

Puis nous partons en direction du Moustoir, par de petites routes.

Chapelle de Pen Mern

Chapelle du Moustoir

Ah, gagner au loto…

Partis un peu vite, nous n'avons rien pris à boire et nous nous arrêtons en terrasse du café du village pour nous hydrater et manger une glace.

De retour au camping car, apéro-dégustation de produits du terroir 😊

J16. Départ pour l'Île Aux Moines.

Nous allons explorer les 4 branches de cette île.

Ces demeures imposantes ont leurs pelouses qui descendent jusqu’aux eaux du Golfe…

Cette maison-ci, authenthique et charmante, nous plait davantage ...

Enceinte mégalithique de Kergonan.

Dolmen de Pen Harp et ses pierres gravées il y a 4000 ans.




De retour sur notre aire après cette magnifique journée, nous participons à une soirée moules-frites sympa, organisée par le gérant. Nous discutons avec nos voisins de table, qui vivent toute l'année dans leur camping-car version poids lourd et passent en particulier l'hiver à Kerhilio. Agréable soirée qui clôture une agréable journée !

J17. Le temps est encore très beau ce matin, nous profitons du petit déjeuner au soleil. Une dame nous aborde, elle a repéré notre immatriculation : elle habite le même département, un peu plus près de Lyon. Nous échangeons nos expériences et documents sur les aires fréquentées cet été : nous progressons dans le sens inverse !

Nous allons nous baigner sur la plage de Baden, que nous rejoignons à pied. L'eau est tiède mais la plage est en galets, assez peu confortable. C'est notre dernier jour ici.

J18. Nous voulions nous arrêter sur l'aire de Conleau au sud de Vannes. Hélas, nous nous sommes arrêtés pour un ravitaillement et en arrivant tard et sans réservation, toutes les places sont déjà prises. Le camping adossé à cette aire n'a pas d'emplacement non plus pour un véhicule de la taille du nôtre… On s'éloigne donc de Vannes et arrivons à Séné. C'est décevant mais aussitôt le pique-nique achevé, nous retournons en vélo… à Conleau ! L'agglomération de Vannes offre de nombreuses pistes cyclables qui nous permettent d'arriver sans encombre sur la petite presqu'île à l'atmosphère si particulière ! Ici on se sent complètement hors du temps…

Nous repartons en direction du port de Vannes, toujours sur les pistes cyclables. Que Vannes est agréable, nous sommes totalement dépaysés par l'implantation des quais dans la ville même…

Nous rentrons à Séné et poussons jusqu'au cœur du bourg (l'aire est située à l'entrée du village) avant de regagner notre emplacement.

J19. Nous allons passer la journée à Vannes et nous y allons en bus (l'arrêt est tout proche de l'aire). Journée balade, shopping, restau…

Vannes compte de beaux bâtiments dans ses murs, dont l'hôtel de ville. Aussi avons nous été choqués de découvrir des toilettes municipales INNOMABLES en sous sol de la jolie place du même nom. Comment les édiles peuvent-ils ignorer ce fait quand leur ville est visitée par tant de touristes ? Désolée de me montrer aussi terre-à-terre mais ce genre de « détail » contribue à la mauvaise réputation de notre pays en matière d'accueil (et pas seulement l'accueil des étrangers…)

La cathédrale Saint Pierre

Pour pieds marins

Boulangerie spectaculaire

Invitation au voyage

Installations sculpturales

Enseignes qui renseignent 😉

Le Château dont les douves accueillent de beaux jardins fleuris.

L’hermine symbole de la Bretagne

Nous nous arrêtons chez La Mère 6 sous où la cuisine du marché est savoureuse et la déco débordante très chaleureuse. Attention, bon rapport qualité-prix, du coup il vaut mieux réserver !

Nous profitons de notre passage « en ville » pour faire diverses emplettes de productions locales et profitons du soleil sur le port … avant de revenir, sacs à dos un peu plus lourds, à Séné.

J20. Nous avons choisi de nous arrêter quelques jours sur la presqu'île de Rhuys, à Sarzeau. Enfin, à quelques kilomètres au sud de Sarzeau, au camping de Lann Hoëdic. Notre emplacement est un peu trop ombragé à mon goût mais c'est spacieux et proche de l'océan.

On étrenne la cafetière 2 tasses

Petite révision 😊

Nous partons en vélo en coupant par un chemin entre des pâturages, découvrons l'existence d'un CCPark tout proche de la superbe plage de Rohaliguen : trop tard, nous avons déjà réglé notre séjour à Lann Hoëdic ! Puis nous poursuivons la découverte du Rohaliguen et ses jolies maisons dont beaucoup sont fermées.

Magnifique toit de chaume

Néo-bretonne récente

Il fait chaud, nous allons rechercher nos maillots au camping car et … nous nous baignons dans l'océan, même pas peur !

J21. Nous allons pique-niquer sur la plage pour commencer notre balade sur la côte océanique de la presqu'île.



Nous avons repéré notre itinéraire sur la carte IGN « du coin » et suivrons tous les chemins et bouts de route qui descendent à l'eau.

Nous sommes ici au Port St Jacques

Au loin un « champ » d'éoliennes dont on ne peut pas dire qu'elles barrent l'horizon : j'ai dû zoomer au maximum pour faire le cliché… Mais les pêcheurs ont certainement d'autres objections à leur implantation, eux dont les conditions de travail empirent d'année en année ☹

La terrasse plein ciel de l'Endroit était noire de monde ! Curieux, nous étions en train de lire une carte pleine de promesses lorsque le chef est apparu. Il nous a un peu commenté sa carte et son restaurant semble très bien « marcher » !

Nous prenons notre café gourmand face au port avant de poursuivre en direction de St Gildas.

Belle plage St Jacques au dos de laquelle nous avons la surprise de découvrir une discrète aire pour les camping-cars, sans service mais sur pelouse et abritée des vents océaniques par le poste de secours !

Nous arrivons à Port aux Moines, son dolmen et ses pêcheurs de morgates qui viennent juste de rentrer !

Leurs nombreuses prises, nettoyées sur place et prêtes à être cuisinées ! Jolis fonds de la plage contigüe.

Retour à la plage du Rohaliguen par les chemins de l'intérieur. A notre arrivée, le soleil se couche…

A SUIVRE …