35 - Billième Chapelle St Romain

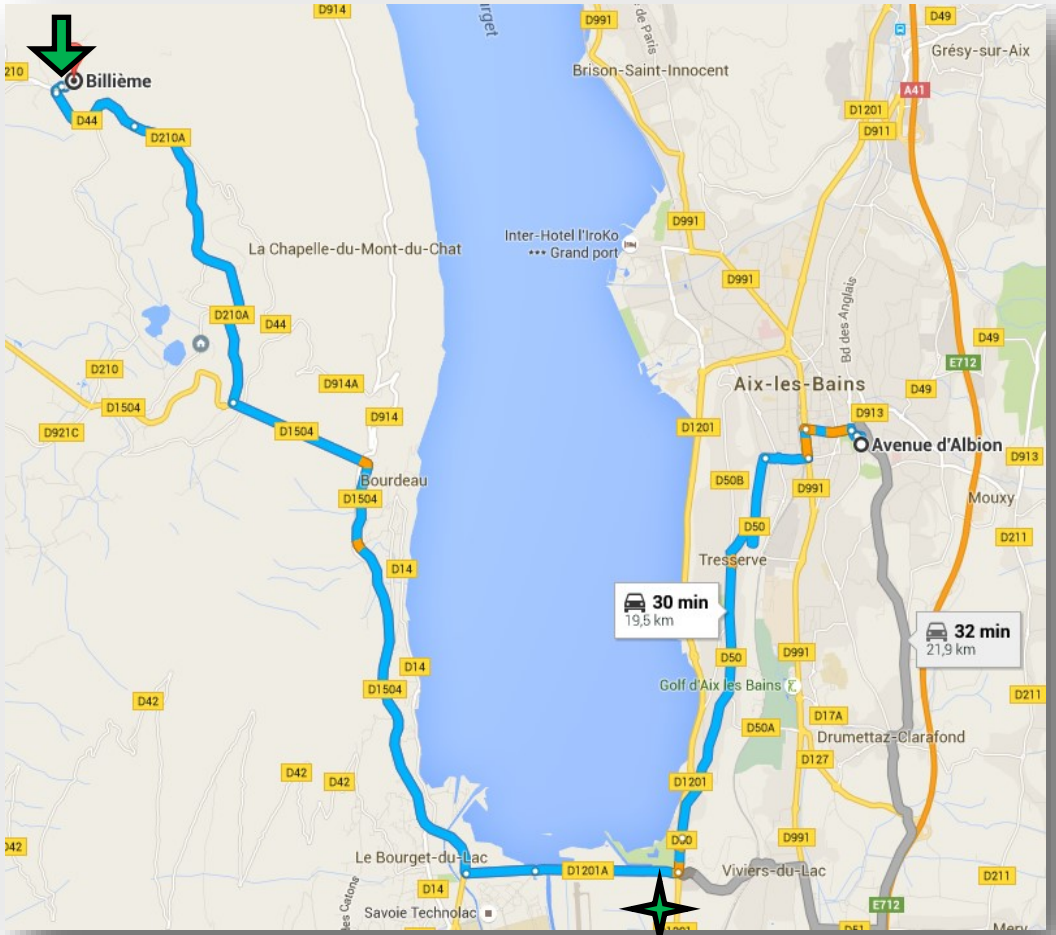

Parking balade	Église de Billième **45º43'10.7"N / 5º48'44.2"E**
Point rassemblement	Les Mottets sur D 1201A **45º38'53.2"N / 5º53'27.2"E**

Altitude	440/495
Dénivelé	< 150m
Durée marche	2h
Intérêt	Vignobles. Jolie chapelle. Beaux panoramas sur le Rhône
Difficulté	non
Aléas climatiques	Non par forte chaleur

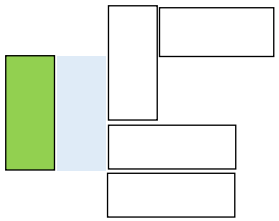

Aix les bains
faites le tour de vos émotions

Club de marche des curistes d'Aix les Bains _ http://www.marche-aix-savoie.fr/

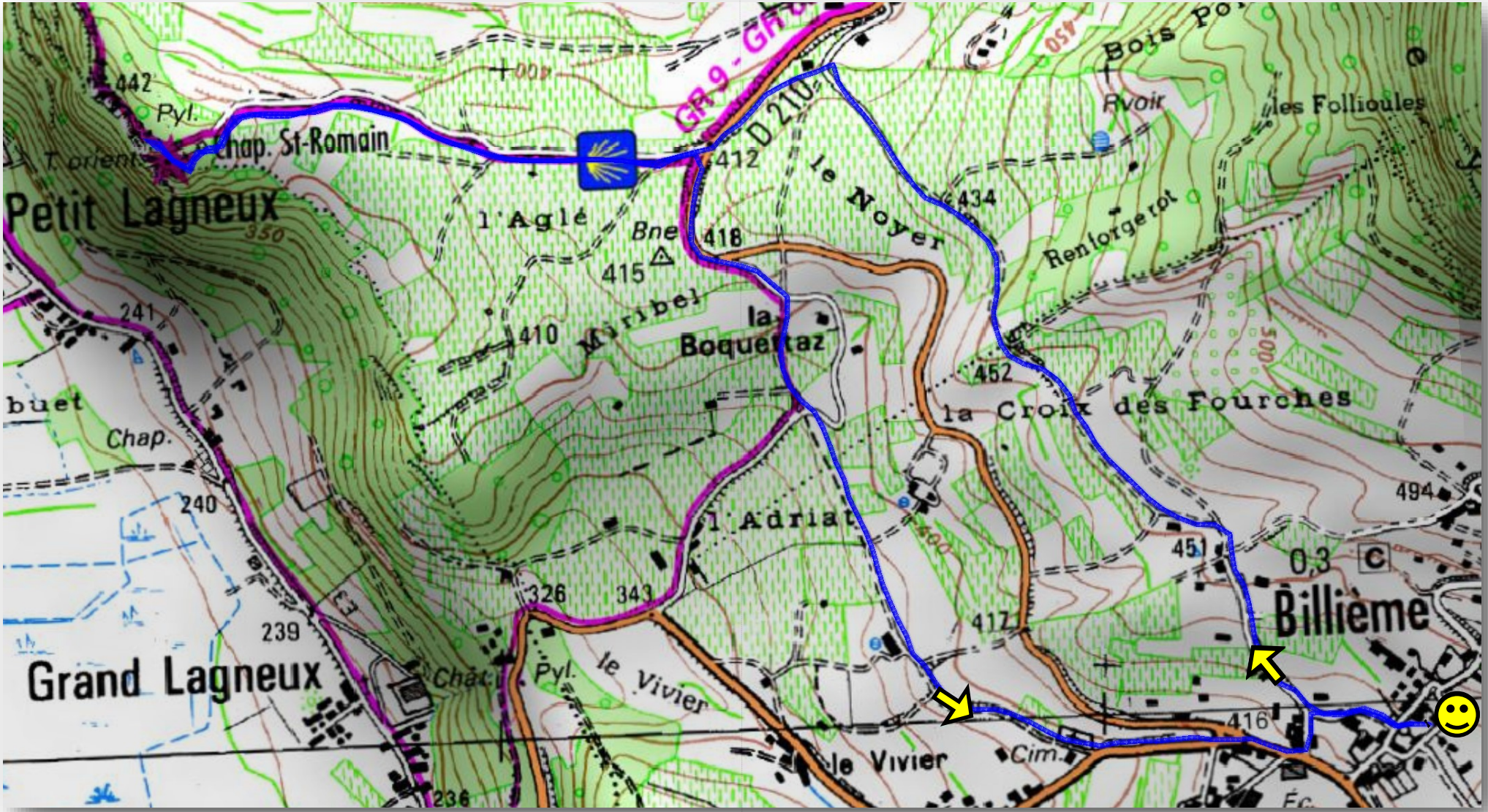
GR 9 - GR
D 210
Chap. St-Romain
Petit Lagneux
l'Aglé
Bne
le Noyer
Bois
Rvoir
les Follioules
Renforgerot
la Boquetaz
la Croix des Fourches
l'Adriat
le Vivier
Cim.
Billième
0,3
Grand Lagneux
Chap.
Pyl.
442
412
434
418
415
410
241
240
239
326
343
417
451
452
494
416
236