

# Randofiche®

## Le Sentier des Crêtes

Vignoble Gaillacois, Bastides et Val Dadou



### Autour de Briatexte

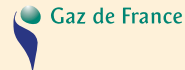
Le randonneur traverse le village de Briatexte par la « place à couverts » caractéristique des bastides du XIII<sup>e</sup> siècle puis aperçoit la porte de l'ancien château avant d'atteindre le moulin-pigeonnier sur le Dadou, aux abords duquel subsistent encore les piles de l'ancien viaduc ferroviaire. À la sortie du village, la cheminée d'une ancienne briqueterie témoigne d'une activité artisanale locale aujourd'hui abandonnée. Le parcours est émaillé de jolis points de vue sur les églises de Saint-Martin et de Cabanès ainsi que sur la vallée du Dadou ; par beau temps, la vue porte sur les Pyrénées et la Montagne Noire. Le « raccourci des Vignes » est un chemin enherbé entre vignes et bosquets, domaine des papillons au printemps.






Moulin-pigeonnier sur le Dadou.  
Photo Jean-Louis Pleux / AVEC Création.



itinéraire agréé par la Fédération française de la randonnée pédestre.



Code de balisage 

-  Bonne direction
-  Changement de direction
-  Mauvaise direction

Vous pouvez rencontrer d'autres couleurs de balisage sur le terrain. Elles sont indiquées à l'intérieur de cette fiche.



### Info-Plus :

Espace Randos et Paysages  
6, rue Saint-Clair  
81000 Albi  
Tél. 05 63 47 73 06



Office de tourisme de Graulhet  
1, square Maréchal-Foch  
81300 Graulhet  
Tél. 05 63 34 75 09  
graulhet.ot@wanadoo.fr



Mairie de Briatexte  
Tél. 05 63 58 40 19



### Info-Culture :

Construite par Simon Briseteste, sénéchal de Philippe le Bel à Carcassonne, Briatexte permet au visiteur de découvrir le plan traditionnel des bastides du XIII<sup>e</sup> siècle organisées autour d'une vaste place centrale encadrée de couverts à arcades et qui servait aux échanges et au négoce. Les façades à colombages dans le vieux village témoignent d'un patrimoine sauvegardé. L'église possède des peintures de Marcel Duruflé ainsi que de Nicolai Greschny (1912-1985), grand fresquiste contemporain maître de l'art byzantin.





1



Sur la place du village, marcher tout droit et gagner la **place à Couverts** (XIII<sup>e</sup> siècle). Après la place, prendre la rue à gauche et continuer tout droit.

2

Descendre à droite par le chemin gravillonné en direction de la rivière. Au moulin, franchir le ruisseau sur la passerelle et poursuivre par le chemin de terre. Prendre la route à droite et, au rond-point, emprunter la D 147 en direction de Saint-Martin sur 350 m.

3

S'engager sur le chemin à gauche. Laisser deux voies à droite, puis continuer par la route de Fédal à gauche. Négliger à droite le chemin de Saint-Martin.

4

À la patte d'oie, poursuivre tout droit par la route. Couper la D 14 et monter tout droit par la route. Laisser Pech-des-Faux à gauche et arriver à une bifurcation.

▶ Variante à gauche vers le point 7 (circuit de 9,5 km - 2 h 30, balisage jaune).

5



Continuer tout droit en bordure du plateau et poursuivre par la route à droite. Au croisement, dans le virage, s'engager sur le chemin herbeux, passer le champ (**attention aux ruches**) et monter tout droit à travers bois. Emprunter la route en face sur 50 m.

6



Monter par le chemin herbeux à gauche et parvenir à Grèzes. Emprunter la route à gauche sur 250 m, puis s'engager sur le chemin à gauche (**vue sur la vallée du Dadou**). Bifurquer à droite en lisière, traverser la Plaine de Grèze, puis se diriger à gauche et descendre dans les bois de la Carrellé. Franchir le ruisseau, aller à gauche et gagner un carrefour, près de Namans. Continuer tout droit et passer En-Séгур.

7

À la Borie-Basse (non signalé sur la carte), prendre à gauche la chaussée goudronnée sur 600 m, puis emprunter la route à droite pour redescendre au village.