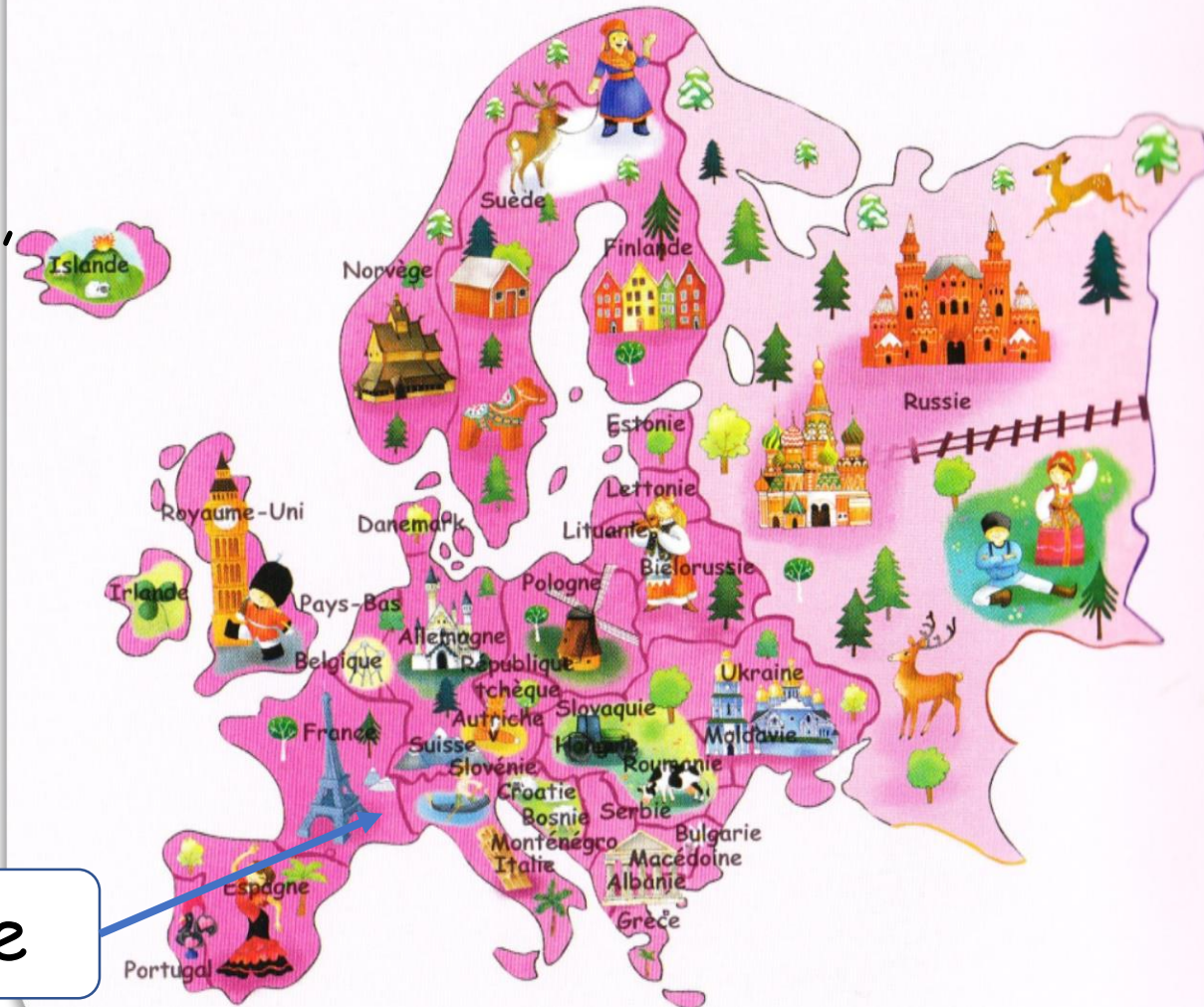


DDM: L'EUROPE

- 🗼 L'Europe est divisée en 45 pays.
- 🗼 La Russie, que nous avons découvert avec Le petit chaperon qui n'était pas rouge, est sur deux continents: en Europe et en Asie.
- 🗼 Notre pays, la France, a pour capitale Paris.
- 🗼 En Europe, il y a beaucoup de pays que tu connais: l'Italie, l'Espagne, l'Allemagne, le Royaume-Uni.....

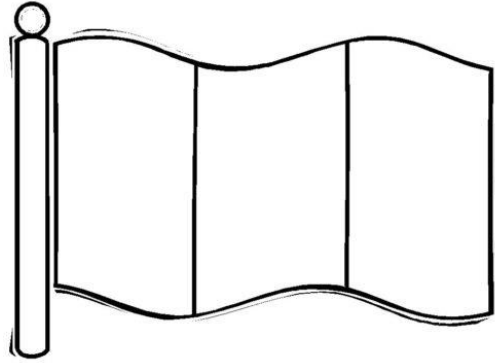


La France

Quelques grands pays européens.

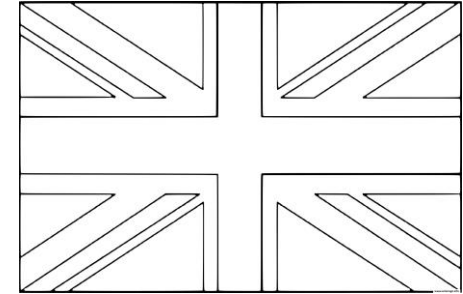
La FRANCE

Capitale: PARIS
Langue: le français



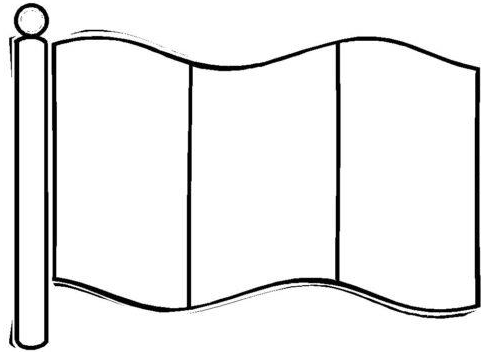
Le ROYAUME UNI

Capitale: LONDRES
Langue: l'anglais




L'ITALIE

Capitale: ROME
Langue: l'italien




L'ALLEMAGNE

Capitale: BERLIN
Langue: l'allemand



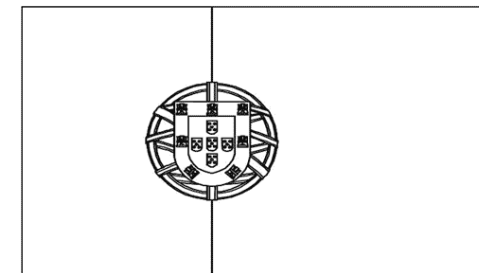
L'ESPAGNE

Capitale: MADRID
Langue: l'espagnol



Le PORTUGAL


Capitale: LISBONNE
Langue: le portugais



Quelques grands pays européens.

La FRANCE

Capitale: PARIS
Langue: le français



Le ROYAUME
UNI

Capitale: LONDRES
Langue: l'anglais



L'ITALIE

Capitale: ROME
Langue: l'italien



L'ALLEMAGNE

Capitale: BERLIN
Langue: l'allemand



L'ESPAGNE

Capitale: MADRID
Langue: l'espagnol



Le PORTUGAL

Capitale: LISBONNE
Langue: le portugais



La France



Fiche d'identité

- Superficie : 549 000 km².
- Population : 62,8 millions d'habitants.
- Capitale : Paris.
- Langue : le français.
- Monnaie : l'euro.

Une histoire marquée par les rois

Après Clovis, roi des Francs de 481 à 511, des rois vont se succéder et diriger la France jusqu'en 1789, année de la Révolution française, qui supprimera la royauté.



François 1^{er}
1494 - 1547



Quelques symboles français

Un certain nombre de choses rappellent la France : le coq, Marianne (femme qui représente la République française), la tour Eiffel, la baguette de pain, les fromages, le vin, la haute couture. La France est aussi connue pour ses peintres (Monet, Manet, Renoir, Gauguin...) et ses écrivains (Victor Hugo, Molière, Jules Verne...).

Une forme d'hexagone

La France se caractérise par une grande variété de paysages : plaines, collines, plateaux, forêts, chaînes de montagnes jeunes et anciennes. Plusieurs mers bordent le pays. La France possède 5 500 km de côtes. Elle comporte aussi un grand nombre de fleuves, dont la Loire, le Rhône, la Garonne, la Seine. En raison de sa forme géométrique, on dit que la France est un « hexagone ». Elle est le 5^e pays le plus puissant du monde pour l'économie.



Des terres françaises éloignées

La France est aussi constituée de territoires au large du continent américain (Saint-Pierre-et-Miquelon, Guadeloupe, Martinique, Guyane), dans l'océan Indien (La Réunion, Mayotte, îles Crozet, îles Kerguelen, île Saint-Paul et île Amsterdam), dans le nord et le sud de l'océan Pacifique (Nouvelle-Calédonie, Wallis-et-Futuna, Polynésie française) et même en Antarctique (terre Adélie). Ces territoires éloignés regroupent près de 2 millions d'habitants.

L'Italie



Fiche d'identité

- Superficie : 301 000 km².
- Population : 60,6 millions d'habitants.
- Capitale : Rome.
- Langue : l'italien.
- Monnaie : l'euro.



Des produits connus

La cuisine italienne est réputée partout dans le monde : pâtes, pizzas, jambon, café, glaces, fromages (mozzarella, gorgonzola, parmesan...). La mode italienne (Armani, Gucci...) et les voitures de luxe (Ferrari) sont aussi très réputées.



Des villes historiques

L'Italie est très visitée en raison de ses villes splendides. Rome garde encore des monuments datant de l'époque où elle était la capitale de l'Empire romain. Venise a été construite entièrement sur une lagune. De nombreux canaux traversent la ville et on ne peut s'y déplacer qu'à pied ou en bateau.



En forme de botte

L'Italie est une péninsule de la Méditerranée en forme de botte. Elle comprend aussi 2 grandes îles : la Sardaigne et la Sicile. C'est un pays plutôt montagneux. Les Alpes s'élèvent dans le nord du pays, au-dessus de la plaine du Pô, un grand fleuve. Le Centre et le Sud sont traversés par les Apennins, une chaîne de montagnes moins élevées. Le climat varie beaucoup d'une région à l'autre, mais il est surtout de type méditerranéen.



Des volcans

On trouve des volcans en activité dans le sud de l'Italie. C'est le cas du Vésuve, près de Naples, et de l'Etna, le plus grand volcan d'Europe, situé en Sicile.

L'Espagne



Fiche d'identité

- Superficie : 505 000 km².
- Population : 46 millions d'habitants.
- Capitale : Madrid.
- Langue : l'espagnol.
- Monnaie : l'euro.



Un pays avec un roi


L'Espagne forme, avec le Portugal, la **péninsule** Ibérique. Les **archipels** des îles Canaries et des îles Baléares font partie du pays. Dans le nord du pays s'élèvent les montagnes des Pyrénées. Dans le Centre se trouve un **plateau** élevé, la Meseta. L'Espagne est un royaume, car elle est dirigée par un roi.



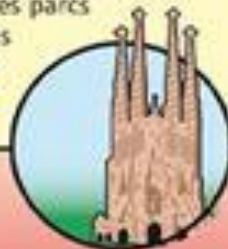
Juan Carlos est devenu roi en 1975

Des Espagnols célèbres

L'écrivain Cervantès (1547-1616) est l'auteur du célèbre roman *Don Quichotte de la Manche*.



L'architecte Antoni Gaudí (1852-1926) a construit des églises, des parcs et des maisons aux formes et aux couleurs **fantaisistes**.



Le peintre Pablo Picasso (1881-1973) est connu pour ses tableaux où les objets et les personnages sont **déconstruits**.



Le goût de la fête

L'Espagne est un pays où l'on aime le spectacle. On y danse le flamenco et des hommes, les toreros, combattent les taureaux lors des corridas.



Le Royaume-Uni



Un pays puissant

Le Royaume-Uni est depuis le XVIII^e (18^e) siècle un pays très puissant. Jusqu'au XX^e (20^e) siècle, l'Angleterre dominait un immense empire mondial. Aujourd'hui, le Royaume-Uni fait partie des pays les plus riches du monde.



Fiche d'identité

- **Superficie** : 253 000 km².
- **Population** : 62 millions d'habitants.
- **Capitale** : Londres.
- **Langue** : l'anglais.
- **Monnaie** : la livre sterling.



Plusieurs régions

Le Royaume-Uni s'étend sur 2 îles : la Grande-Bretagne et l'Irlande. Le pays est composé de 4 grandes régions : l'Angleterre, le pays de Galles, l'Écosse (situées toutes les trois sur l'île de Grande-Bretagne) et l'Irlande du Nord.



Angleterre



Écosse



Pays de Galles



Irlande du Nord

Relief et climat

Le Royaume-Uni est formé de plateaux et de collines. On trouve une grande plaine dans le sud-est de la Grande-Bretagne, autour de Londres. Des montagnes très érodées s'élèvent en Écosse et au pays de Galles. Les côtes sont très découpées. Le climat est partout frais et humide, et les paysages sont très verts.



Londres

La capitale britannique est une des plus grandes villes du monde. Elle possède de nombreux bâtiments historiques, comme le palais de Buckingham, où vivent les rois et les reines, et Big Ben, une grande horloge.



L'Allemagne



Fiche d'identité

- Superficie : 357 000 km².
- Population : 82,3 millions d'habitants.
- Capitale : Berlin.
- Langue : l'allemand.
- Monnaie : l'euro.

Une grande puissance économique

L'Allemagne est le 4^e pays le plus puissant du monde pour l'économie. Les voitures et les machines allemandes, par exemple, sont très réputées et se vendent dans le monde entier. L'Allemagne est aussi le 2^e pays le plus peuplé d'Europe, après la Russie.

Plaines et plateaux

Le relief s'élève du nord au sud du pays. Une grande plaine s'étend au nord, le long de la mer du Nord et de la mer Baltique. On y trouve de vastes zones de marais. Le centre du pays est formé de plateaux et de collines boisées. Au sud s'élèvent les Alpes, le long de la frontière avec l'Autriche.



Berlin

De 1945 à 1989, Berlin a été divisée en 2 parties, comme le reste du pays. À partir de 1961, la ville a même été coupée en 2 par un mur, surveillé par des soldats. Les habitants n'avaient pas le droit de le franchir. Les Allemands ont détruit le mur en 1989 et réuni leur pays en 1990. Depuis, Berlin est redevenue la capitale de l'Allemagne.



De grands fleuves

Quelques-uns des plus grands fleuves d'Europe traversent l'Allemagne : comme le Rhin, le Danube et l'Elbe.



Le Portugal



Fiche d'identité

- Superficie : 92 000 km².
- Population : 10,7 millions d'habitants.
- Capitale : Lisbonne.
- Langue : le portugais.
- Monnaie : l'euro.



Océan Atlantique

De grands navigateurs

De grandes **expéditions maritimes** sont parties du Portugal. Le navigateur Vasco de Gama a découvert la route des Indes, en 1497. Le bateau de Fernand de Magellan a fait le premier tour du monde en 1522.



Un pays ouvert sur l'Atlantique

Le Portugal possède plus de 1 700 km de côtes ouvertes sur l'océan Atlantique. Son unique voisin est l'Espagne. L'été, le climat est chaud et sec. Les hivers sont doux. Le Portugal est traversé par un fleuve, le Tage, qui prend sa source en Espagne. Le pays est montagneux dans le Nord.

ESPAGNE

PORTUGAL
Lisbonne

Un poisson star

Les poissons sont à l'honneur dans la cuisine portugaise. Les Portugais **prétendent** avoir créé 365 recettes de **morue**, une pour chaque jour de l'année. L'autre aliment star est l'œuf. On le retrouve dans tous les plats.



