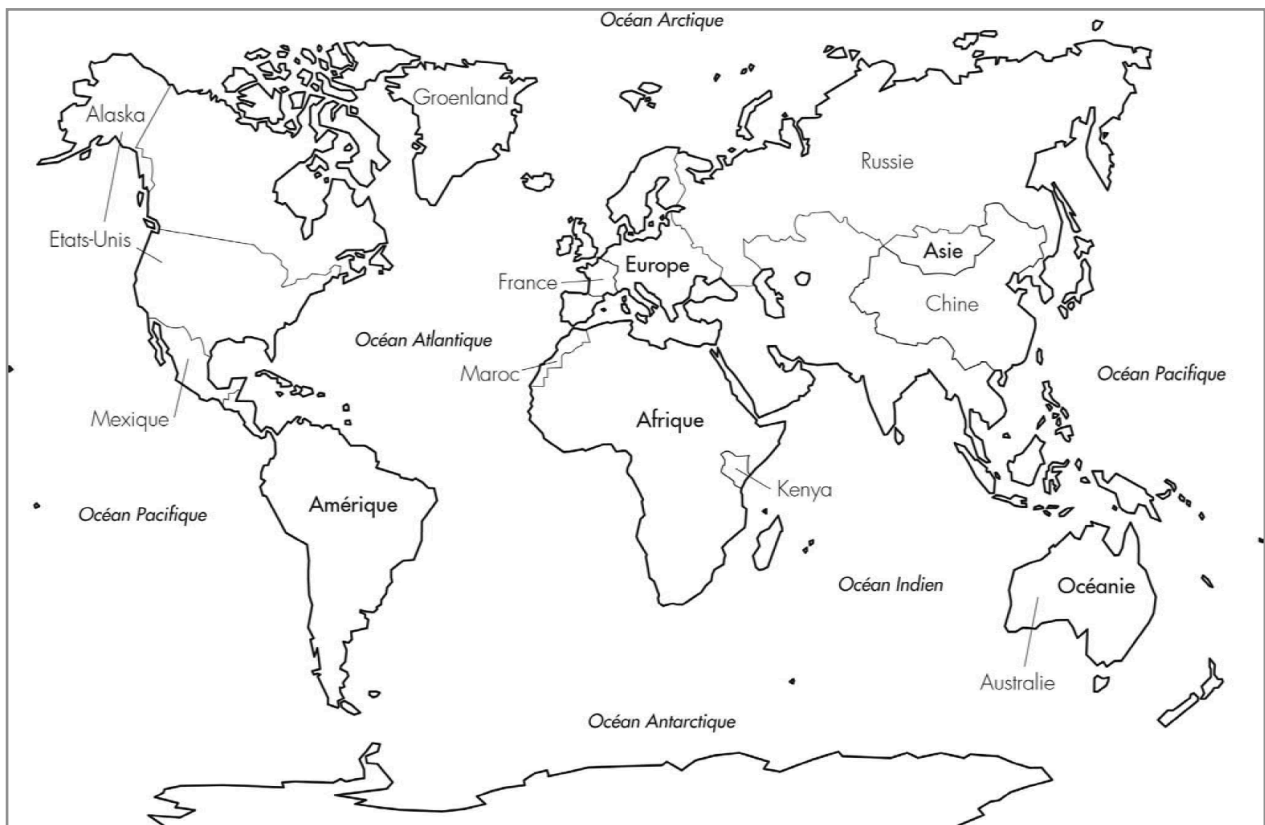


# ASIE : LA RUSSIE

1) Colorie la Russie sur le planisphère :



2) Colorie le nom du continent sur lequel se trouve la Russie :


Asie	Amérique	Europe	Afrique	Océanie	Antarctique
------	----------	--------	---------	---------	-------------

3) La carte d'identité de la Russie :

La Russie est un immense pays du nord de l'Asie, elle fait 30 fois la France !

La capitale de la Russie est Moscou.

Le monument le plus célèbre est la cathédrale Saint Basile.



Dans ce grand pays, il y a deux types de climats :

- En Sibérie, il fait très froid ( $-30^{\circ}\text{C}$ ) et on trouve de grandes forêts de pins (la taïga). On y rencontre des rennes, des élans, des loups, des grizzlis, des gloutons ....

- Au sud de la Russie, il fait moins froid et on y trouve de grandes prairies. C'est la steppe.



# ASIE : LA RUSSIE



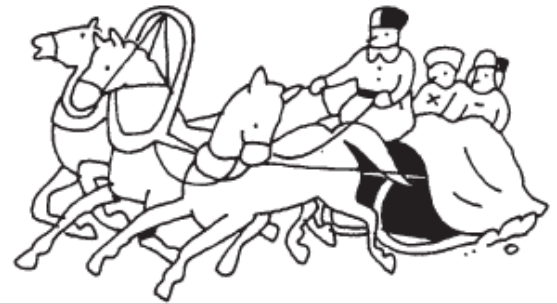
## 4) Les habitants et leur mode de vie

La Russie n'est pas un pays très peuplé, à cause du climat très rigoureux dans certaines régions.

Les Russes ressemblent aux européens. A la campagne, les maisons traditionnelles s'appellent des isbas, ce sont des petites fermes en bois. En ville, les Russes vivent dans des immeubles qui ressemblent aux nôtres.

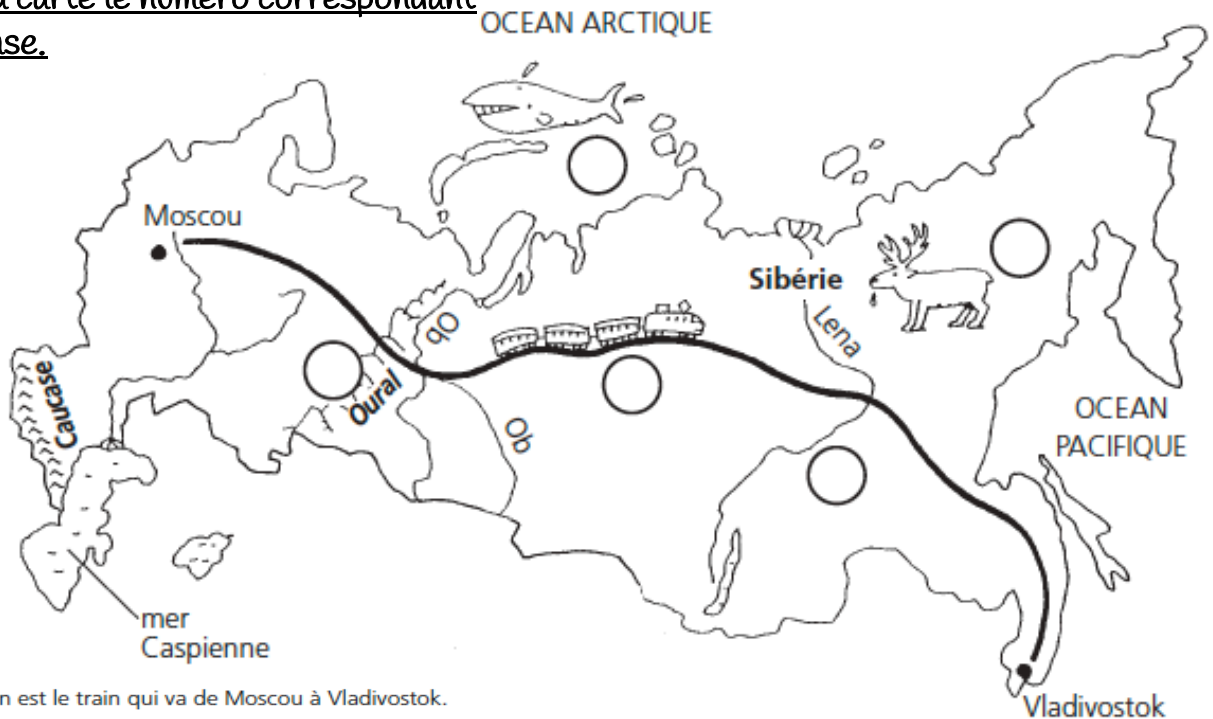


En Russie il fait très froid alors les gens portent des manteaux de fourrure, des toques, des bottes et les femmes se coiffent de foulards fleuris.



Les Russes organisent des courses de troikas, des traîneaux tirés par 3 chevaux.

## 5) Ecris sur la carte le numéro correspondant à chaque phrase.



- 1 Le Transsibérien est le train qui va de Moscou à Vladivostok.
- 2 Le fleuve Lena est un fleuve très long.
- 3 Dans l'océan Arctique, on pêche la baleine.
- 4 L'Oural est une chaîne de montagnes.
- 5 En Sibérie vivent des élans. Il y fait très froid.