



1. Paris, capitale



Le réseau routier français

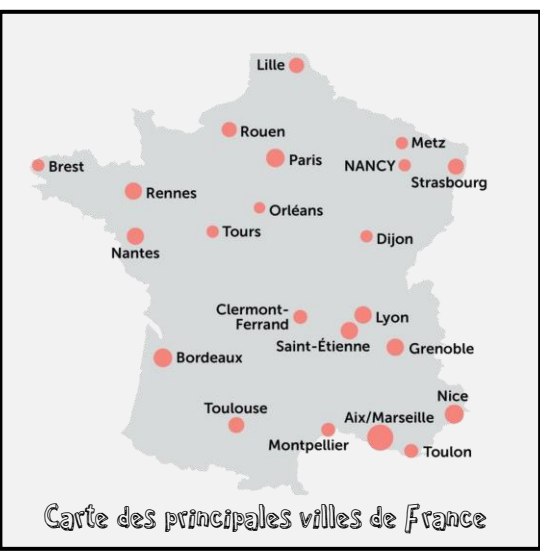
_____, la capitale de la France est très peuplée (10 millions d'habitants) : elle est au centre d'un réseau routier: beaucoup d'autoroutes (qui sont représentés par des panneaux _____ et la lettre A) et de routes en partent et y arrivent. Cette situation créé des congestions aux heures de _____ : embouteillages, temps de trajets domicile travail très long, _____.

Pour éviter cela les gens utilisent de plus en plus les _____.



Lexique

Boulevard Périphérique	■	Moment de la journée ou le trafic est plus important.
Heure de pointe	■	Encombrement d'un lieu dut à une trop grande concentration de voitures (= embouteillages)
Réseau	■	Ensemble de lignes (ici des autoroutes) reliées à un ensemble de points (ici des villes)
Congestion	■	Ville importante d'un pays où siège le gouvernement.
Capitale	■	Voie circulaire qui fait le tour d'une ville.
Ville de Province	■	Toutes les villes d'un pays sauf la capitale.



Des questions pour réviser :

- ✓ Trouve quel autre mot on utilise pour dire embouteillages.
- ✓ Comment s'appelle l'autoroute qui fait le tour d'une ville ?
- ✓ Combien y a-t-il d'habitants à Paris ?
- ✓ De quelles couleurs sont les panneaux : des autoroutes, des grandes routes ?
- ✓ Que veut dire heure de pointe ?
- ✓ Que veut dire ville de Provinces.
- ✓ Place Toulouse, Lyon, Paris Strasbourg sur la carte

Quizz des villes de France



Lyon vu du ciel



2. Les milieux naturels



Lexique



- Parc Zoologique
 - Région géographique
 - Milieu naturel
 - Forêt Dense
 - Savane
- Epaisse forêt des régions chaudes et humides
- Vaste prairie des régions chaudes.
- Espace de vie caractérisé par la végétation, les températures et les pluies (= précipitations)
- Lieu où des animaux sauvages sont présentés au public (synonyme de zoo)
- Territoire plus ou moins vaste (= grand)



2

Des questions pour réviser :

- ✓ Cite au moins deux milieux naturels différents.
- ✓ Pourquoi les espèces animales ne peuvent pas vivre n'importe où ?
- ✓ Comment reconnaître la savane ?
- ✓ Comment reconnaître la forêt dense ?
- ✓ Où se trouve le parc Zoologique de Paris ?
- ✓ Trouves-tu bien de voir des animaux dans les zoo ? Justifie ton choix en t'aidant de la discussion en classe.



La protection des milieux naturels est essentielle pour la survie de l'homme.



Liste des milieux naturels présents sur la terre:

Marais, forêt, lande, rivière, Mer, montagne, désert, lac, mangroves, jungle (ou forêt primaires), savanes, marécage, taïga



3. Les zones climatiques



Lorsqu'il entrent en contact avec le terre, les rayons du soleil n'ont pas la même force : un rayon _____ parce qu'il éclaire une petite surface, est plus concentré donc plus chaud. Mais un rayon rasant éclaire une plus grande surface et est moins concentré qui est donc moins chaud.

La terre tournant sur son _____, les zones recevant les mêmes rayons ont le même climat. Un climat se définit par deux caractéristiques météorologiques : les _____ et les _____. Cinq zones se distinguent sur la terre : Deux zones _____ (vers les pôles) et une zone _____ au centre et deux zones _____.

Les paysages dépendent de ces climats. Comme l'axe de rotation de la terre n'est pas perpendiculaire au soleil, les températures varient durant l'année ; c'est ce qui explique les _____.



Lexique

Zone polaire

Ensemble des éléments météorologiques qui caractérisent un espace : température et précipitations

Zone tropicale

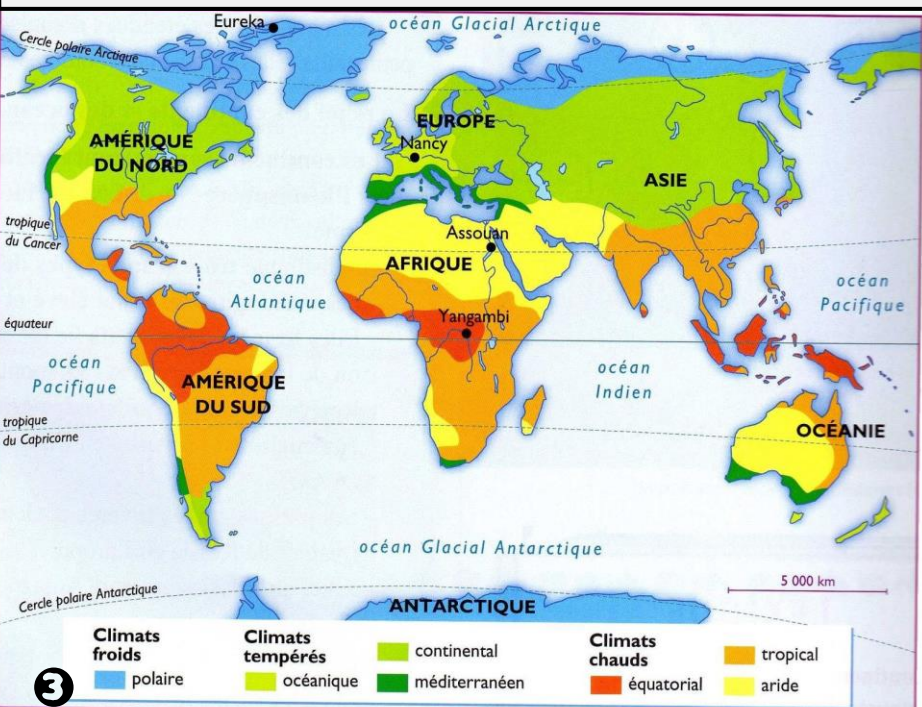
Zone chaude située autour de l'équateur, ce cercle imaginaire qui sépare le globe terrestre en deux parties égales : l'hémisphère nord et l'hémisphère sud.

Zone tempérée

Zone intermédiaire située entre les zones tropicales et les zones froides.

Climat

Zones glaciales situées au nord et sud de la Terre



Des questions pour réviser :

- ✓ Comment définir le climat
- ✓ Combien existe-t-il de zones climatiques : cite leur nom
- ✓ Comment expliquer les saisons ?
- ✓ Cite les 4 climats tempérés qui existent ?
- ✓ Qu'est ce qui explique les différents climats ?
- ✓ Cite les 3 climats chauds.
- ✓ Remplace les continents sur la carte sans regarder.



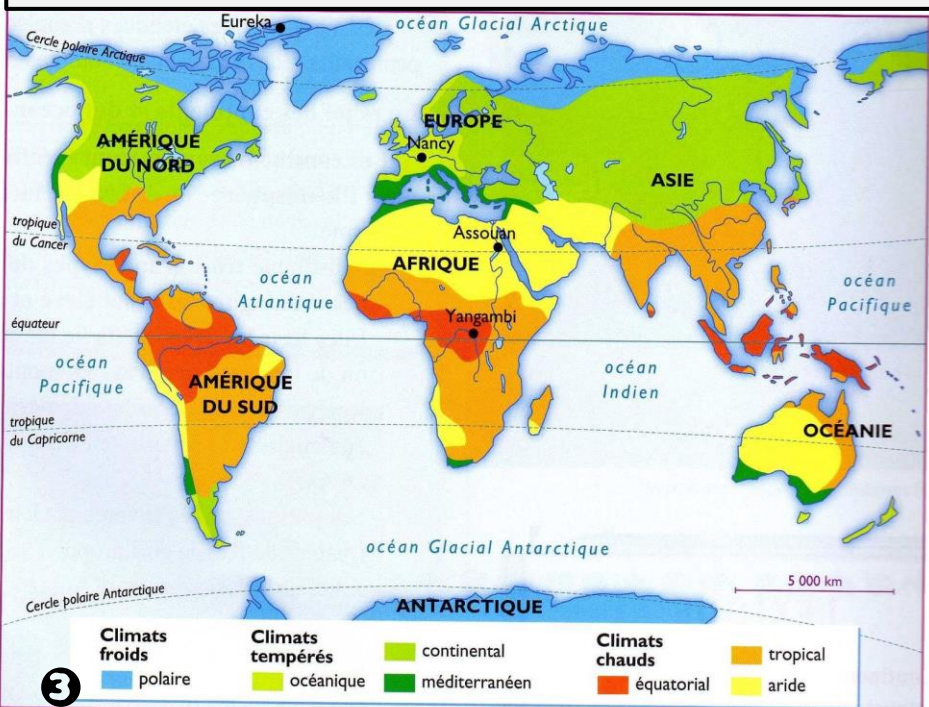
3. Les zones climatiques





Lexique

Zone polaire	■ Ensemble des éléments météorologiques qui caractérisent un espace : température et précipitations
Zone tropicale	■ Zone chaude située autour de l'équateur, ce cercle imaginaire qui sépare le globe terrestre en deux parties égales : l'hémisphère nord et l'hémisphère sud.
Zone tempérée	■ Zone intermédiaire située entre les zones tropicales et les zones froides.
Climat	■ Zones glaciales situées au nord et sud de la Terre



- Des questions pour réviser :**
- ✓ Comment définir le climat
 - ✓ Combien existe-t-il de zones climatiques : cite leur nom
 - ✓ Comment expliquer les saisons ?
 - ✓ Cite les 4 climats tempérés qui existent ?
 - ✓ Qu'est ce qui explique les différents climats ?
 - ✓ Cite les 3 climats chauds.
 - ✓ Remplace les continents sur la carte sans regarder.