

Noë

Jeu 4 février

Thursday, February 4<sup>th</sup>

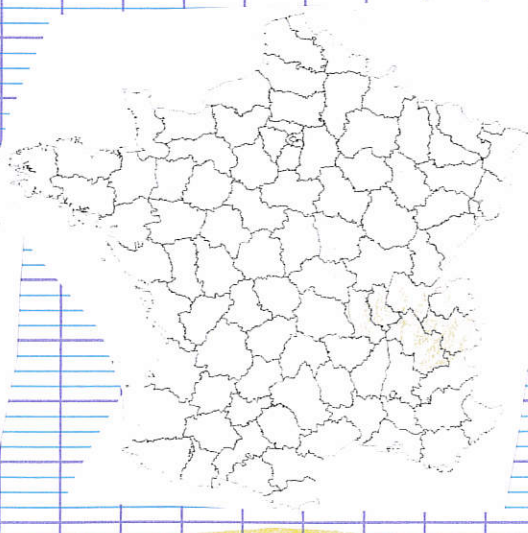
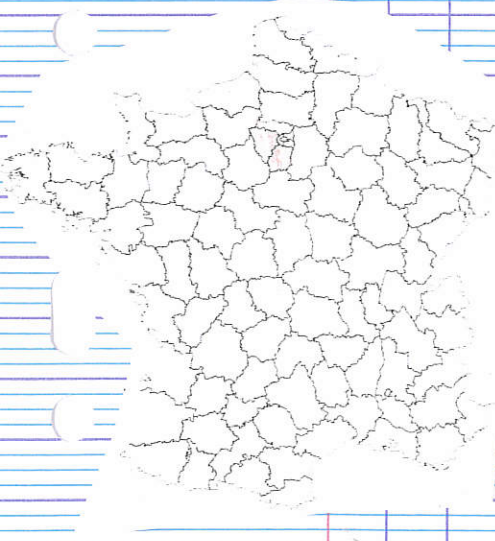
## Géographie : Le peuplement du territoire français

La France métropolitaine compte 67,8 millions d'habitants répartis de façon inégale sur le territoire. À cette population s'ajoutent 2,6 millions d'habitants de l'Outre-mer.

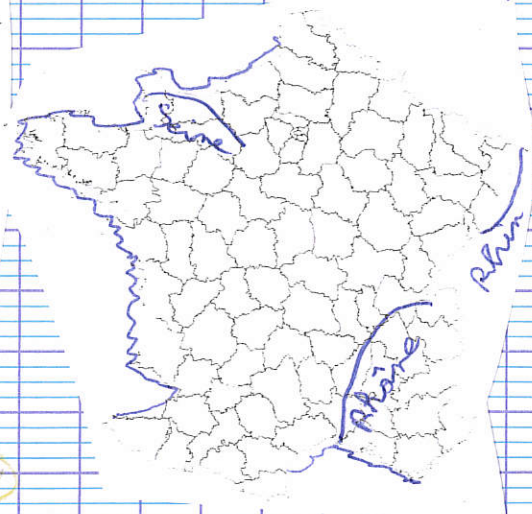
La population française a aujourd'hui 2 visages :

① zones à fortes densités de population (très peuplées) exemple : région parisienne, région lyonnaise, régions urbaines (Marseille...) les grandes vallées (Rhône, Rhin, Seine), les littoraux (eau).

### 1 régions parisiennes



### 2 régions lyonnaises



- Les grandes vallées
- les littoraux

② d'autres régions sont quasiment vides : la diagonale du vide (des Ardennes jusqu'aux Pyrénées) les hautes montagnes et le Massif Central