

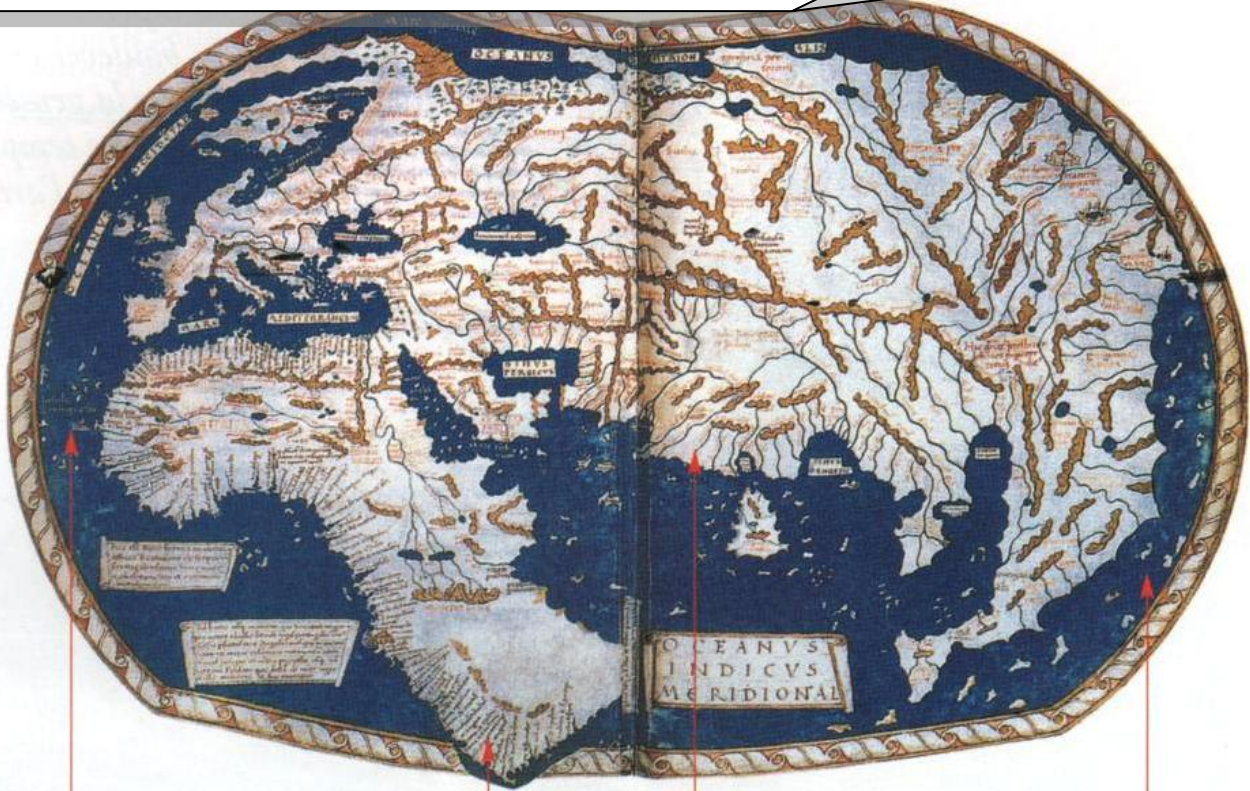


Des voyages.

Les cartes, source de l'histoire : la connaissance du monde.

Sources : Histoire, cycle 3. Hatier

Depuis l'Antiquité, des hommes ont essayé de représenter la géographie des lieux qu'ils connaissaient.



● L'Amérique n'est pas représentée: les Européens en ignoraient l'existence.

● L'Afrique est déformée: les Européens connaissaient mal cette région.

● L'Inde est toute petite: les Européens ne l'avaient pas encore explorée.

● L'Australie n'est pas représentée: les Européens en ignoraient l'existence.

Carte de 1489


Les navigateurs du Moyen Age n'osaient pas s'éloigner des côtes et naviguer en pleine mer: ils croyaient que des monstres les empêcheraient d'atteindre les terres lointaines.




Au XIVe et XVe siècle, la navigation a réalisé des progrès importants grâce à la boussole et à l'astrolabe qui permettaient aux marins de repérer leur position en mer, de se diriger et de calculer le chemin parcouru en observant les étoiles. Ces progrès ont permis aux marins d'explorer des régions encore inconnues et de fournir aux géographes des informations permettant de tracer des cartes plus complètes et plus précises.




Un astrolabe

 voyages.	Les cartes, source de l'histoire : la connaissance du monde.	Lecture CE2
---	---	--------------------

- 1/ A quel type de texte appartient cette page ?
- 2/ A partir de quand les hommes ont-ils commencé à créer des représentations des lieux ?
- 3/ Pourquoi sur la carte de 1489 l'Australie et l'Amérique n'apparaissent pas ?
- 4/ Pour quelle raison les navigateurs du Moyen Age ne voyageaient pas loin des côtes ?
- 5/ A quoi servaient la boussole et l'astrolabe ?
- 6/ Comment les géographes ont-ils pu compléter et préciser leurs cartes ?

 voyages.	Les cartes, source de l'histoire : la connaissance du monde.	Lecture CE2
---	---	--------------------

- 1/ A quel type de texte appartient cette page ?
- 2/ A partir de quand les hommes ont-ils commencé à créer des représentations des lieux ?
- 3/ Pourquoi sur la carte de 1489 l'Australie et l'Amérique n'apparaissent pas ?
- 4/ Pour quelle raison les navigateurs du Moyen Age ne voyageaient pas loin des côtes ?
- 5/ A quoi servaient la boussole et l'astrolabe ?
- 6/ Comment les géographes ont-ils pu compléter et préciser leurs cartes ?

 voyages.	Les cartes, source de l'histoire : la connaissance du monde.	Lecture CE2
---	---	--------------------

- 1/ A quel type de texte appartient cette page ?
- 2/ A partir de quand les hommes ont-ils commencé à créer des représentations des lieux ?
- 3/ Pourquoi sur la carte de 1489 l'Australie et l'Amérique n'apparaissent pas ?
- 4/ Pour quelle raison les navigateurs du Moyen Age ne voyageaient pas loin des côtes ?
- 5/ A quoi servaient la boussole et l'astrolabe ?
- 6/ Comment les géographes ont-ils pu compléter et préciser leurs cartes ?

