

## Les frontières de la France et les pays de l'Union Européenne

### A. Qu'est-ce que l'Europe ?

On entend souvent parler de l'Europe, mais sous ce mot se cachent plusieurs définitions.

#### 1. L'Europe : un continent

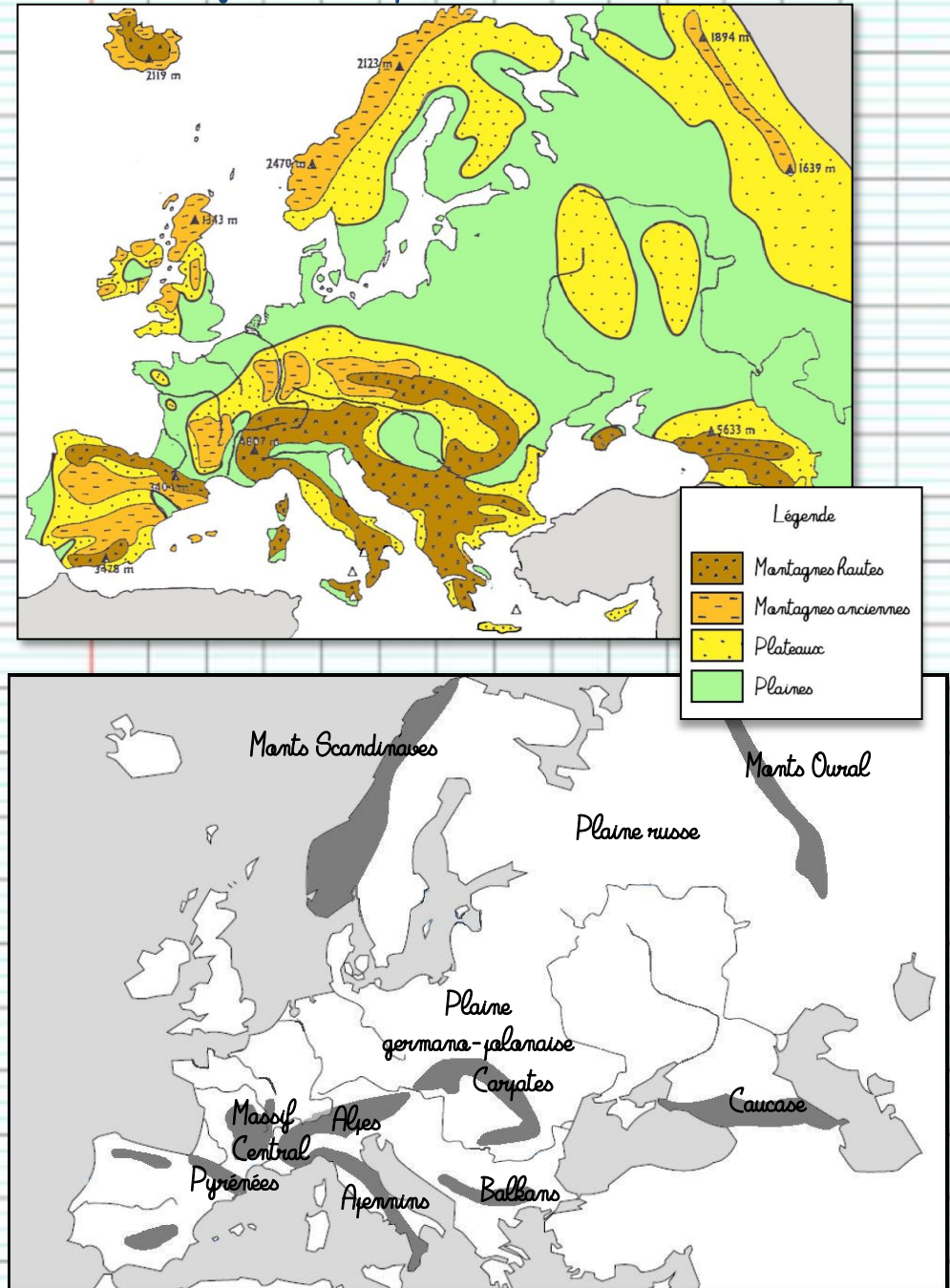


Je retiens : L'Europe est l'un des six continents du globe. Ses

limites sont :

- l'océan Atlantique à l'Ouest,
- l'océan Glacial Arctique au Nord,
- La mer Méditerranée et la mer Noire au Sud,
- L'Oural (une chaîne de montagne en Russie) à l'Est.

## Les reliefs de l'Europe



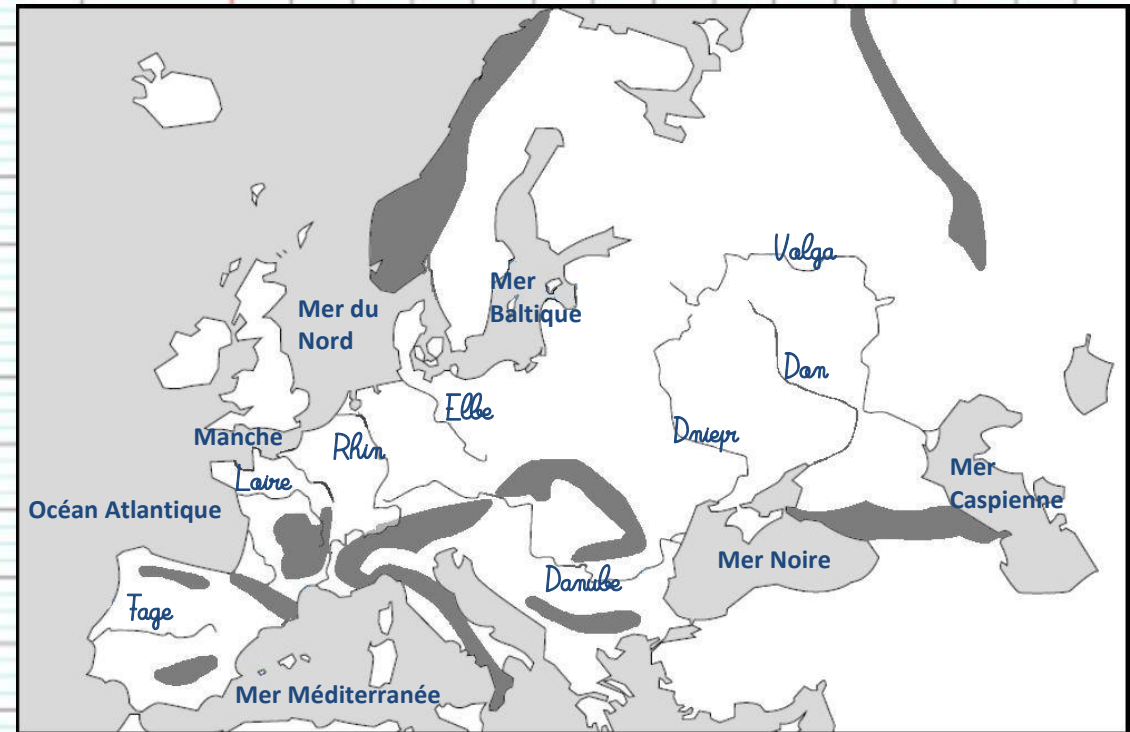
### Je rétiens :

On retrouve trois grands types de reliefs en Europe

- des massifs anciens et usés (les Monts Scandinaves, le Massif Central)
- des plaines largement ouvertes (plaine russe, plaine germano-polonaise)
- de hauts reliefs montagneux (Pyrénées, Alpes, Caucase...)

L'Europe peut facilement être traversée d'Est en Ouest grâce à ses grandes zones planes.

### L'hydrographie de l'Europe



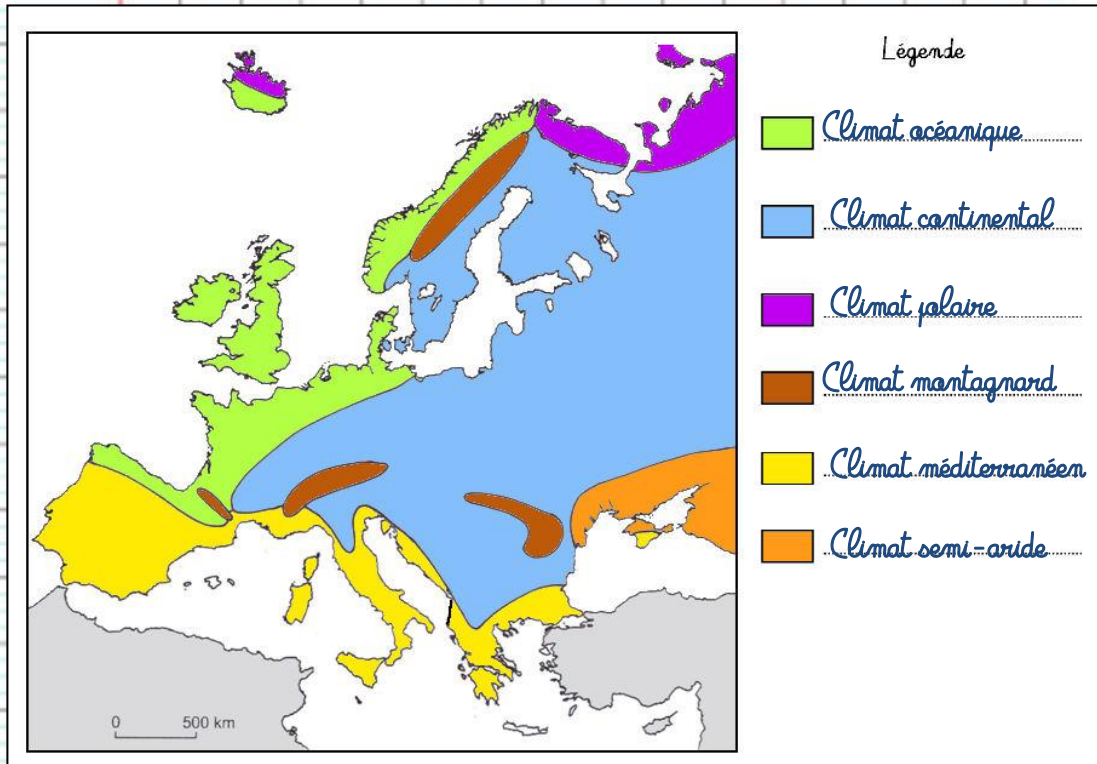
### Je rétiens :

L'Europe est traversée par de nombreux fleuves. Le plus long est la Volga, elle coule en Russie et se jette dans la mer Caspienne.

Le deuxième plus long fleuve est le Danube qui traverse quatre capitales et se jette dans la mer Noire en Roumanie. Le plus long fleuve d'Europe de l'Ouest est le Rhin.



## Les climats de l'Europe



- le climat méditerranéen (étés chauds et secs, hivers doux et fortes pluies en mi-saison).

### Je rétiens :

Les climats de l'Europe sont très influencés par l'océan Atlantique, la mer Méditerranée et le continent. L'Europe connaît donc trois grands climats :

- le climat océanique (hivers doux, étés frais et beaucoup de précipitations),
- le climat continental (hivers froids, étés chauds et peu de précipitations),