



Leçon 2 Ma région : le Poitou-Charentes

A/ Le découpage de la France en régions



Le découpage de la France en régions modernes date de 1956.

- 1- Colorie ta région.
- 2- Combien y a-t-il de régions en France métropolitaine ?

B/ La place du Poitou-Charentes en France



Notre région, le Poitou Charentes est bordée par les régions Centre et Pays de la Loire au nord, Limousin à l'est et enfin Aquitaine au sud.

Sa façade ouest donne sur l'océan Atlantique.

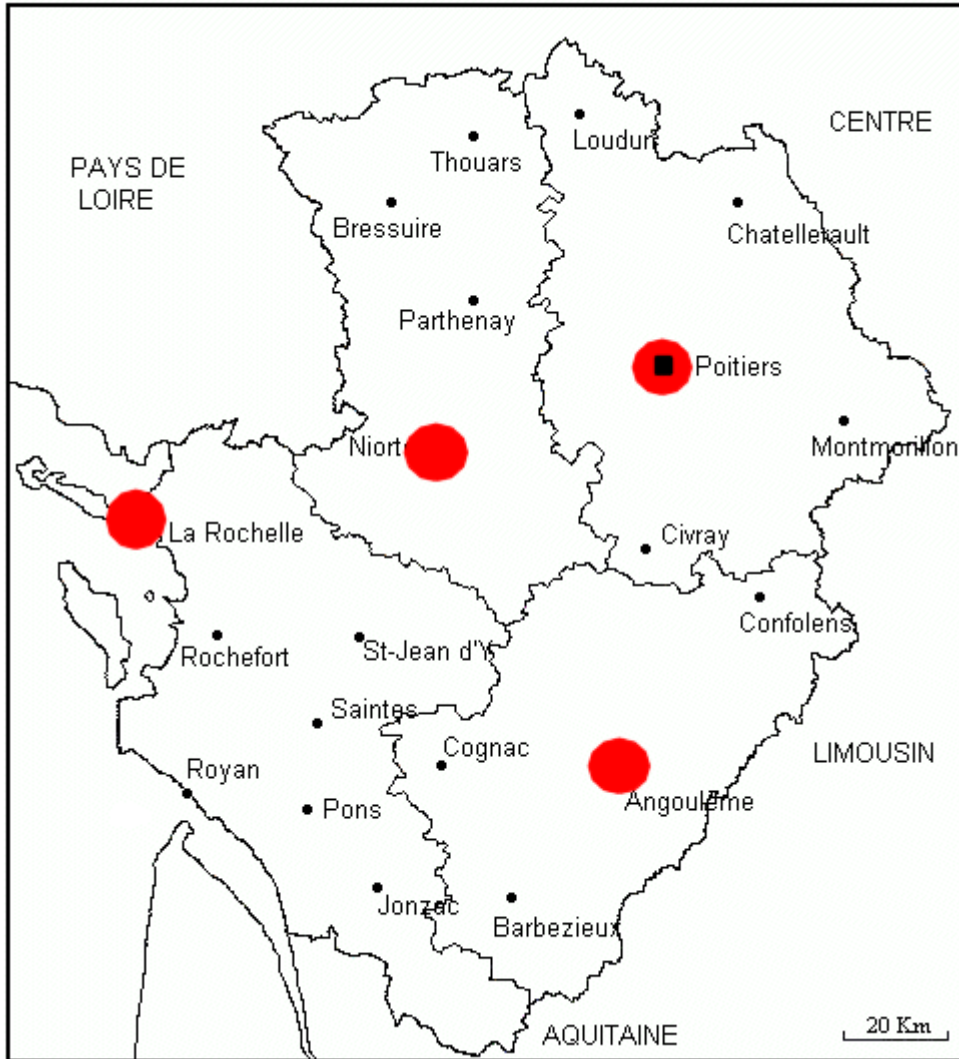
Elle a pour capitale régionale Poitiers qui est également la plus grande ville et la plus grande agglomération urbaine de la région.

Les habitants de Poitou-Charentes sont les Picto-Charentais. La région regroupe une population de 1 752 708 habitants en 2008 répartie sur 25 809 km².

Source : Wikipédia



Leçon 2 Ma région : le Poitou-Charentes



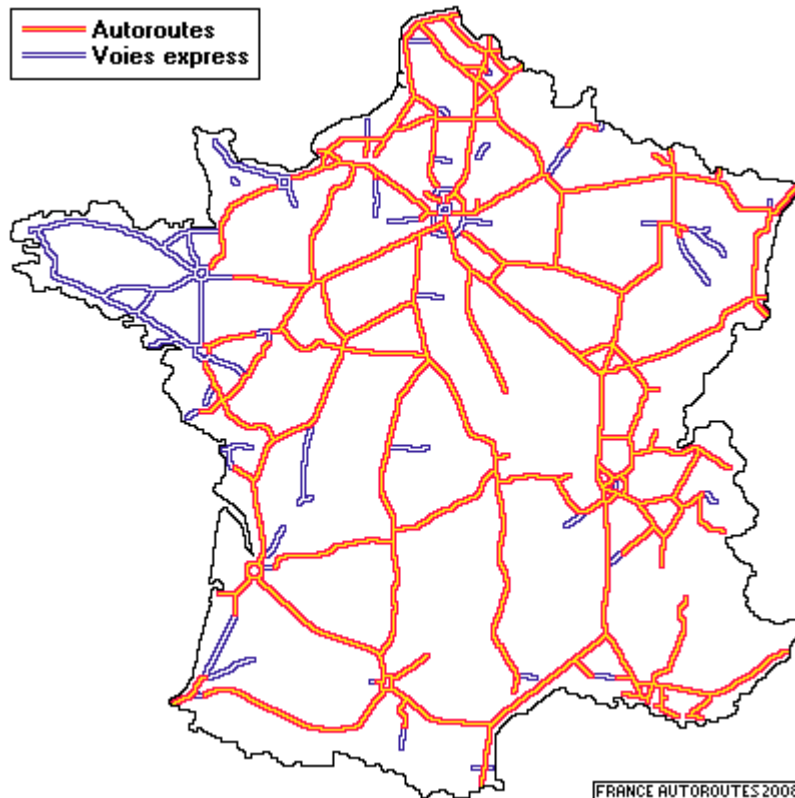
C/ Les principales villes du Poitou-Charentes

- 1- Colorie chaque département de notre région d'une couleur différente.
- 2- Cite les noms des quatre départements qui font le Poitou-Charentes:
 -
 -
 -
 -
- 3- Ecris les noms des préfectures correspondant à chacun des départements de notre région :
 - 16 :
 - 17 :
 - 79 :
 - 86 :



Leçon 2 Ma région : le Poitou-Charentes

D/ Les voies de communication en Poitou-Charentes



FRANCE AUTOROUTES 2008



1. Repasse en rouge les lignes de chemin de fer à grande vitesse qui traversent le Poitou-Charentes.
2. Fais la même chose avec les autoroutes qui traversent notre région.



E/ Activités économiques

Une région à dominante rurale et agricole

En 2009, la Surface Agricole Utilisée (SAU) de Poitou-Charentes était estimée à 1 735 695 ha pour une surface régionale totale de 2 594 554 ha, c'est dire l'importance de l'agriculture à l'échelle de la région picto-charentaise. Celle-ci couvre près de 67 % du territoire contre un peu plus de la moitié en moyenne en France. Forte de cette activité dominante, la région Poitou-Charentes se classe à de nombreuses reprises parmi les meilleures régions françaises que ce soit par exemple pour la production des oléagineux, la viticulture ou bien encore pour la production de fromage de chèvre. La production d'huîtres à Marennes-Oléron occupe une bonne partie du littoral maritime.

Parmi les produits phares de la région, on citera par exemple le Chabichou du Poitou, le Cognac, le Pineau des Charentes, ou bien encore le Melon du Haut-Poitou.

Le développement du tourisme est une direction visiblement choisie par les administrations locales, avec le soutien au développement de parc à thèmes (Futuroscope, l'Île aux serpents, la Vallée des singes, etc.). Le Parc du Futuroscope près de Poitiers, ainsi que le Zoo de La Palmyre près de Royan, représentent à eux deux 50 % des recettes touristiques de la région.

F/L'histoire dans la région



Dans les années 1530 et suivantes, la population de La Rochelle se convertit au protestantisme, pour être entièrement huguenote (protestante) au début des guerres de religion. La Rochelle devient capitale protestante.

De 1562 à 1598, huit guerres de religion vont affaiblir et ruiner l'économie de la région.

En **1572**, La Rochelle sert de refuge aux protestants réchappés du massacre de la Saint-Barthélemy (24 août 1572)

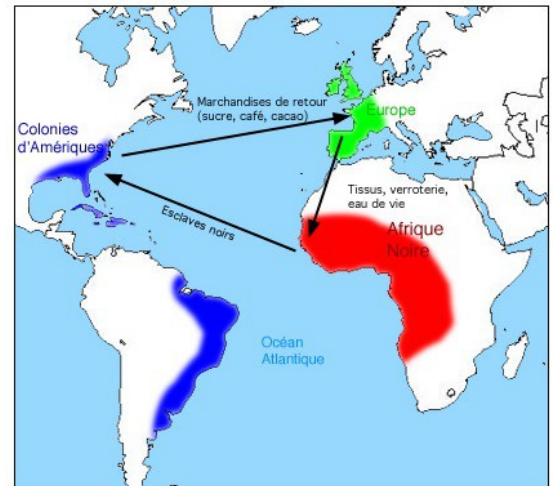
1598 : signature de l'édit de Nantes par Henri IV qui rétablit la paix entre protestants et catholiques.



Leçon 2 Ma région : le Poitou-Charentes

Avec l'assassinat d'Henri IV en 1610, les protestants ne sont plus protégés. Lorsque les Rochelais se rangent du côté de l'Angleterre protestante, Louis XIII organise le siège de La Rochelle en **1627**. Richelieu construit une digue interdisant l'accès au port et le débarquement de renforts. La ville résistera 416 jours avant de capituler, affamée.

Au XVII et XVIIIe siècle, C'est la grande époque du commerce triangulaire, en particulier de la traite des noirs. Des navires partent d'Europe, chargés de pacotilles destinées au troc, et se rendent dans les comptoirs côtiers d'Afrique, où ils échangent leur marchandise contre des captifs. Les prisonniers sont ensuite transportés dans des négriers vers les colonies d'Amérique, où ils travaillent comme esclaves à l'exploitation des ressources du continent. Les négriers



retournent ensuite en Europe avec à bord les produits de cette exploitation. La Rochelle était alors le deuxième port négrier de France, en assurant 11,4 % du trafic négrier français, à égalité avec Bordeaux.

LE POITOU-CHARENTES



Elle fait partie des régions administratives de France métropolitaine.

Notre région est constituée de ... :

l' dont la préfecture est

la dont la préfecture est

la dont la préfecture est

la dont la préfecture est et

qui abrite le Conseil Régional.

Le Poitou-Charentes est une région où la est importante.