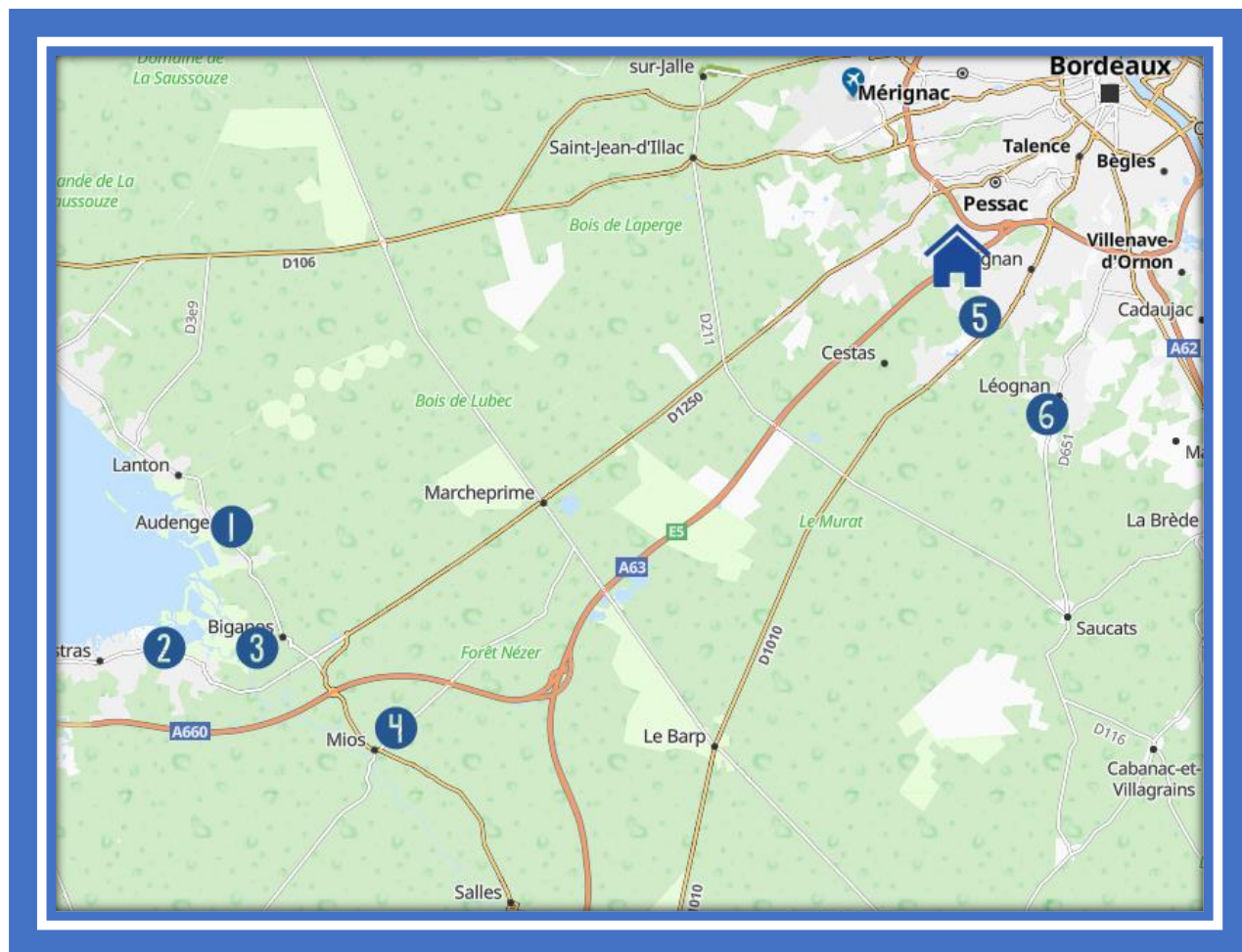




# ROADBOOK

MERCREDI 8 MAI 2024



**1 – Domaine de Certes et Graveyron**

**2 – Les grands prés du Teich**

**3 – Aux abords du port de Biganos**

**4 – Circuit de Mios**

**5 – Gradignan de parc en parc**

**6 – Rêve ta vie en couleurs**

Posés par :

Aeladir, AMOLACA, Ankou-Bzh, ARTAGNAN33, Carabine33, Elsadodo49, Fleura64, iciparis, jb65vic, MATTGE063, MKL33210, MsieurDam, Supermario3459, ty-boudet et Ushuaia47



# GTAQ SAISON 8

EPISODE 1 : LA BONNE VAGUE

## PROGRAMME DU JOUR

La salle est ouverte de 8h30 à 11h et de 17h à 22h45



Ouverte de 17h00 à 20h00

18h à 19h00	Inscription au concours MAKER MADNESS
19h00	<b>Discours de bienvenue</b> Avec le mot du président
19h30	Défilé de drapeaux départ de la salle
19h45	LA photo de groupe
20h00	<b>Apéritif offert par l'association</b> <b>« Geocaching et Tourisme en Aquitaine »</b>
20h à 21h	Vote pour le concours MAKER MADNESS
21h00	Ouverture du GRAND PIQUE-NIQUE, de type auberge Espagnole
21h à 22h	Animation pendant le repas
22h00	Résultat du concours MAKER MADNESS
22h15	Tirage de la TOMBOLA
22h30	Présentation des Night-Caches
22h45	<b>Fermeture de la salle</b>

### 4 GRANDES TOMBOLAS

**TIRAGE AU SORT**  
TOUS LES JOURS VERS 22H  
3 GAGNANTS CHAQUE SOIR

**TICKET à 1€**  
en vente sur le stand de l'association

#1  
CARTE CADEAU  
CACHE-VILLAGE  
+  
PANIER DE  
PRODUITS  
REGIONAUX  
VALEUR: 50€

#2  
CARTE CADEAU  
DECATHLON  
+  
1 TB  
GTAQ 10 ANS  
VALEUR: 18€

#3  
Pack collector  
CHOU VERT  
(TB, Magnet,  
Verre, Badge,  
Surprise...)  
VALEUR: 15€

Les bénéfices de la tombola servent à l'organisation de ce GTAQ. A vous de jouer !





## [GTAQ08] – Domaine de Certes et Graveyron

*Distance : 8 km, Dénivelé : 50m*

*23 caches dont 1 bonus*

*+ 3 caches existantes*

*posées par : iciparis*

**Bienvenue à Audenge, nous vous proposons de parcourir le village mais surtout le domaine de Graveyron.**













**N 44°40.878 W 1°0.992**

#	Code	Coordonnées	Type	Taille	D	T	Indice	😊
1	GCAP93A	N 44°40.841 W 1°1.064		Micro	2,0	1,5	Allons pêcher ?	
2	GCAP9AN	N 44°40.751 W 1°1.174		Micro	1,5	2,0	Au pied	
3	GCAP9AW	N 44°40.700 W 1°1.307		Micro	2,0	2,5	Buisson	
4	GCAP9AZ	N 44°40.666 W 1°1.421		Micro	2,0	1,5	A hauteur des yeux	
5	GCAP9B5	N 44°40.666 W 1°1.565		Micro	1,5	2,0	Au pied	
#	GC9HFVM	N 44°40.612 W 1°1.677		Micro	1,5	1,5	Au milieu des rondins	
6	GCAP9BD	N 44°40.693 W 1°1.793		Micro	1,5	2,5	Suspendue	
7	GCAP9BG	N 44°40.770 W 1°1.888		Other	2,0	2,0	Aimantée	
8	GCAP9BN	N 44°40.731 W 1°2.011		Other	2,0	2,0	Spécialité locale	
9	GCAP9BY	N 44°40.677 W 1°2.146		Micro	2,5	3,0	Sous une pierre	
10	GCAP9C5	N 44°40.735 W 1°2.279		Other	2,0	2,5	AU PIED!	
11	GCAPA5B	N 44°40.833 W 1°2.302		Micro	2,0	2,5	Suspendue	
12	GCAPA5F	N 44°40.933 W 1°2.314		Other	2,0	2,0	Au sol	
13	GCAPA5P	N 44°41.035 W 1°2.329		Micro	1,5	2,0	40cms de haut	
14	GCAPA6o	N 44°41.188 W 1°1.991		Micro	2,0	2,5	Au sol	
15	GCAPA6D	N 44°41.217 W 1°1.870		Other	2,0	2,0	50cms	
16	GCAPA6P	N 44°41.259 W 1°1.614		Micro	1,5	2,5	Suspendue	
17	GCAPA84	N 44°41.246 W 1°1.380		Micro	1,5	1,5	Je me cache dans un des trous	
18	GCAPA8F	N 44°41.278 W 1°1.247		Other	3,0	1,5	Lierre	
19	GCAPA8M	N 44°41.364 W 1°1.164		Micro	1,5	1,5	Panneau	
20	GCAPA8V	N 44°41.373 W 1°0.958		Micro	2,0	2,0	Dedans	
#	GC42NH8	N 44°41.245 W 1°0.914		Micro	2,0	2,5	Juste derrière	
21	GCAPA93	N 44°41.152 W 1°0.821		Micro	3,5	1,5	Suspendue	
22	GCAPA97	N 44°41.030 W 1°0.697		Micro	1,5	2,0	Au pied	
#	GCA1PWK	N 44°40.919 W 1°0.672		Micro	1,5	2,0	Plein Est entre métal et bois.	
23	GCAPA9H	N 44°41.ABC W 1°00.DEF		Small	3,0	2,5		





16	GCAP7AB	N 44°38.986 W 1°0.646		Other	1,5	1,5	Il est tout heureux quand il pleut	
17	GCAP7AF	N 44°38.906 W 1°0.761		Regular	1,5	1,5	A 1,90 m de hauteur & patience ;)	
18	GCAP7AG	N 44°39.001 W 1°0.873		Other	1,5	1,5	Dissimulée dans son milieu	
19	GCAP7AK	N 44°38.950 W 1°1.095		Other	1,5	1,5	Pour ne plus avoir soif ;), il faut utiliser une pince à épiler !	
20	GCAP7AT	N 44°38.846 W 1°1.144		Other	1,5	1,5	Petit insecte qui vit en colonie	
21	GCAP7Bo	N 44°38.810 W 1°1.030		Other	1,5	1,5	Information, renseignement, tube, conduit, boyau, siphon... avec une pince à épiler	
22	GCAP7B3	N 44°38.719 W 1°0.968		Small	1,5	1,5	Sur, on y danse on y danse ....	
23	GCAP7B7	N 44°38.610 W 1°0.949		Other	1,5	1,5	Elle s'échappe du bassin et a besoin d'une pince à épiler.	
24	GCAP7BD	N 44°38.474 W 1°0.869		Other	1,5	1,5	Elle a pris son temps pour observer, où elle ferait son trou. Merci Christophe, fabriquant de la cache.	
25	GCAP7BX	N 44°38.410 W 1°1.078		Other	1,5	2,0	Lors des balades géocaching, Martine aime y faire une halte au grand désarroi de Pascal ;)	



**Présence de la boutique Samedi 11 mai**  
*retrait de vos commandes en ligne ce jour-là*

## Le secret pour un event réussi ?

70 cl de rhum blanc  
75 cl de vin blanc sec  
75 cl de sirop d'orange  
75 cl de sirop de fruit de la passion  
15 cl de curaçao  
4 litres d'eau !

**Bien mélanger. Mettre au frais. Déguster entre amis !**



L'abus d'alcool  
est dangereux pour la santé  
A consommer avec modération



## [GTAQ08] – Aux abords du port de Biganos

*Distance : 5 km, Dénivelé : 40m*

*19 caches*

*+ 1 cache existante*

*posées par : ty-boudet*

Dans le cadre de cette balade, vous vous promènerez entre les chemins dans la forêt mais aussi le long de la piste cyclable. Les caches sont toutes à proximité des chemins inutiles de traverser quelques ruisseaux ou de se mettre en danger.

À la suite des récentes intempéries le chemin est (très) boueux sur les 5-6 premières caches, donc vous pouvez faire le circuit dans le sens inverse pour ne traverser ce passage qu'à la fin de votre balade.



**N 44°38.576 W 0°59.845 ou N 44°38.628 W 0°59.924**

#	Code	Coordonnées	Type	Taille	D	T	Indice	😊
1	GCAPZJF	N 44°38.514 W 0°59.774		Micro	1,5	2,0	Multi tronc	
2	GCAPZKF	N 44°38.377 W 0°59.885		Small	1,5	2,0	Au cœur	
3	GCAPZKM	N 44°38.295 W 0°59.806		Small	1,5	2,5	Au pied	
4	GCAPZKR	N 44°38.220 W 0°59.729		Small	1,5	2,5	Au cœur	
5	GCAPZKV	N 44°38.126 W 0°59.730		Small	1,5	3,0	Coincée dans le lierre	
6	GCAPZKZ	N 44°38.022 W 0°59.692		Small	1,5	3,0	Au pied	
7	GCAPZM <sub>4</sub>	N 44°37.941 W 0°59.626		Small	1,5	2,5	Dans les racines	
8	GCAPZM <sub>7</sub>	N 44°37.930 W 0°59.490		Small	1,5	3,0	Multi tronc	
9	GCAPZMC	N 44°37.917 W 0°59.369		Small	1,5	3,0	Poteau	
10	GCAPZMJ	N 44°37.837 W 0°59.271		Small	1,5	1,5	Au pied	
11	GCAPZMP	N 44°37.801 W 0°59.141		Small	1,5	1,5	Poteau	
12	GCAPZMR	N 44°37.940 W 0°59.078		Small	1,5	1,5	Entre deux	
#	GC <sub>42</sub> NHH	N 44°37.858 W 0°59.006		Micro	2,0	2,5	Aimantée Suspendue	
13	GCAPZMT	N 44°38.026 W 0°59.127		Small	1,5	1,5	Jaune	
14	GCAPZMY	N 44°38.121 W 0°59.170		Small	1,5	1,5	Au cœur	
15	GCAPZN <sub>4</sub>	N 44°38.233 W 0°59.181		Small	1,5	1,5	Au cœur	
16	GCAPZN <sub>6</sub>	N 44°38.321 W 0°59.272		Small	1,5	1,5	Au pied	
17	GCAPZN <sub>8</sub>	N 44°38.428 W 0°59.376		Small	1,5	1,5	Au pied	
18	GCAPZNB	N 44°38.475 W 0°59.496		Small	1,5	1,5	Souche	
19	GCAPZNF	N 44°38.529 W 0°59.632		Small	1,5	1,5	Multi tronc	





# [GTAQ08] – Circuit de Mios

*Distance : 8 km, Dénivelé : 90m*

*22 caches*

*posées par : Supermario3459*

**Ce circuit vous permettra de découvrir Mios ainsi que les bords de la Leyre.**

**Entre les caches 8 et 9, le pont qui enjambe un ruisseau est endommagé, il est possible de le traverser mais si vous ne le voulez pas, il faudra refaire demi-tour jusqu'au chemin entre les caches 5 et 6.**

**Sur la deuxième partie il faudra faire attention au terrain car la végétation est assez dense !**

**P** N 44°36.319 W 0°56.496

#	Code	Coordonnées	Type	Taille	D	T	Indice	😊
1	GCAPADY	N 44°36.496 W 0°56.702		Micro	1,5	1,5	Au cœur des quatre	
2	GCAPAED	N 44°36.584 W 0°56.844		Micro	1,5	1,5	L'ennemi du géocacheur	
3	GCAPAEJ	N 44°36.656 W 0°56.990		Micro	1,5	1,5	Au pied	
4	GCAPAF9	N 44°36.732 W 0°57.269		Micro	2,0	1,5	Aimantée, Inutile de monter (Vous pouvez le faire si vous le désirez, la vue est sympathique)	
5	GCAPAFH	N 44°36.776 W 0°57.417		Micro	1,5	1,5	Au pied	
6	GCAPAFM	N 44°36.850 W 0°57.599		Micro	1,5	1,5	Au pied	
7	GCAPAFR	N 44°36.759 W 0°57.680		Micro	2,0	2,0	Petite arbre => Petite souche !	
8	GCAPAFV	N 44°36.753 W 0°57.546		Other	2,0	2,0	La faune est exotique sur cet arbre...	
9	GCAPAFY	N 44°36.657 W 0°57.170		Micro	1,5	2,0	Suspendue à 0.9m	
10	GCAPAFZ	N 44°36.546 W 0°57.047		Micro	1,5	2,0	Souche cassée	
11	GCAPAGG	N 44°36.480 W 0°56.951		Micro	1,5	1,5	3 + 2 = ♥	
12	GCAPAGV	N 44°36.404 W 0°56.780		Other	1,5	1,5	De saison... Mais en automne !	
13	GCAPAGZ	N 44°36.164 W 0°56.253		Micro	1,0	1,0	Il faut bientôt s'arrêter	
14	GCAPAH4	N 44°36.045 W 0°56.236		Micro	2,0	2,5	Suspendue derrière	
15	GCAPAHG	N 44°35.948 W 0°56.211		Micro	1,5	3,0	Au creux du grand	
16	GCAPAHP	N 44°35.852 W 0°56.123		Micro	1,5	2,5	Au pied	
17	GCAPAHT	N 44°35.825 W 0°55.974		Micro	1,5	1,5	Sur l'arbre torsadé	
18	GCAPAJ8	N 44°35.729 W 0°55.888		Other	2,0	2,0	Souche	
19	GCAPAJE	N 44°35.800 W 0°55.753		Other	2,5	1,5	Soyez adroit... et patients !	
20	GCAPAJM	N 44°35.877 W 0°55.834		Micro	1,5	1,5	Entre les deux, soyez très discrets !	
21	GCAPAJN	N 44°35.993 W 0°56.015		Micro	1,5	1,5	Au pied	
22	GCAPAJW	N 44°36.096 W 0°56.128		Other	2,0	1,0	Au pied	



## [GTAQ08] – Gradignan de parc en parc

Distance : 5,5 km, Dénivelé : 60m

16 caches

posées par : MKL33210



Un circuit qui vous fera découvrir Gradignan, la ville hôte de ce GTAQ. Vous traverserez des parcs boisés, un parc animalier et vous découvrirez de belles bâtisses, le centre ville et son église, le prieuré de Cayac ... Restez bien discrets !

**P** N 44°45.860 W 0°37.227 **P** N 44°45.953 W 0°37.072

#	Code	Coordonnées	Type	Taille	D	T	Indice	
1	GCAPYR7	N 44°45.979 W 0°36.980		Micro	1,0	1,5	Magnétique	
2	GCAPYRT	N 44°46.031 W 0°36.847		Micro	1,0	1,5	Magnétique	
3	GCAPYVJ	N 44°46.117 W 0°36.534		Micro	1,5	1,5	Magnétique	
4	GCAPYW3	N 44°46.231 W 0°36.203		Small	1,5	1,5	Magnétique	
5	GCAPYWN	N 44°46.259 W 0°36.427		Small	1,5	1,5	Avant de traverser	
6	GCAPYY8	N 44°46.451 W 0°36.428		Micro	1,0	1,5	Au pied des 2 conifères	
7	GCAPZ2Z	N 44°46.402 W 0°36.651		Micro	1,5	1,5	Magnétique	
8	GCAPZ3H	N 44°46.438 W 0°36.823		Other	1,5	1,5	Prenez une pause et regardez le coin	
9	GCAPZ3R	N 44°46.445 W 0°36.973		Micro	1,0	1,5	Ça gaze ?	
10	GCAPZ46	N 44°46.509 W 0°37.062		Small	1,5	1,5	Au pied	
11	GCAPZ7G	N 44°46.485 W 0°37.236		Small	1,5	1,5	Au pied	
12	GCAPZ7T	N 44°46.327 W 0°37.244		Micro	1,5	1,5	Magnétique	
13	GCAPZ87	N 44°46.194 W 0°37.311		Micro	1,5	1,5	Au milieu	
14	GCAPZ8J	N 44°46.092 W 0°37.429		Micro	1,5	1,5	Suspendue	
15	GCAPZ8Y	N 44°45.947 W 0°37.332		Small	1,5	1,5	Au pied	
16	GCAPZ9C	N 44°45.955 W 0°37.203		Micro	1,5	1,5	Magnétique	



## LE CHOU VERT BOISSON OFFICIELLE DU GTAQ

RETROUVEZ TOUS LES GOODIES "CHOU VERT"  
SUR LE STAND DE L'ASSOCIATION

Geocoin, Wood, TB, Magnet, Badge, ...

STAND DE L'ASSOCIATION OUVERT  
TOUS LES JOURS DE 17H A 20H





# [GTAQ08] – Rêve ta vie en couleurs

Distance : 8 km, Dénivelé : 100m

31 caches

posées par : MATTGE063















**Vous allez parcourir environ 8 kilomètres sur tous types de revêtements (sables, chemins, herbes, goudrons) lors de ce parcours en couleur ; du lac Bleu à l'eau Blanche en passant par la coulée Verte. Vous allez découvrir certains châteaux où règne de l'Or et les vignes vertes, oranges ou rouges selon la saison de votre visite ...**

**Attention, à la route que vous devrez traverser entre la cache n°24 et n°25.**


**P** N 44°43.401 W 0°37.283


#	Code	Coordonnées	Type	Taille	D	T	Indice	
0	GCAMKJD	N 44°43.415 W 0°37.282		Micro	1,5	2,5	Ne prenez pas racine, il y a une série de caches qui vous attend ^^	
Vous devez vous rendre aux coordonnées indiquées où vous attend un panneau. XXX = distance du parcours rouge multipliée par distance du parcours bleu puis soustrayez 122 YYY = distance du parcours rouge multipliée par distance du parcours vert puis additionnez 266 Les coordonnées finales sont : N44°43.XXX E00°37.YYY								
1	GCAN7JW	N 44°43.469 W 0°37.099		Micro	1,5	1,5	Pour commencer, je vais vous demander de réfléchir (dans le miroir) et d'aligner l'impact dans la cible rouge. Vous obtiendrez alors le spot qui garde la boîte ...	
2	GCANXCE	N 44°43.449 W 0°36.980		Regular	2,5	1,5	Pour une pêche réussie, il faudra plonger la tête la première (et ouvrir les yeux) ...	
3	GCANXD9	N 44°43.400 W 0°36.819		Micro	2,0	1,5	Ici, c'est comme les céréales : ça ne manque pas de fer !	
4	GCANXE5	N 44°43.346 W 0°36.723		Other	2,0	1,5	Avoir le bras long a toujours été un avantage ...	
5	GCAN7K8	N 44°43.390 W 0°36.612		Other	1,0	3,0	Si je vous dis interjection, ça vous parle ? par exemple : "cui cui" et "miam miam"	
6	GCAN7KF	N 44°43.437 W 0°36.482		Micro	1,5	1,5	Au cœur ou au sein, c'est comme vous préférez	
7	GCAN7KW	N 44°43.411 W 0°36.172		Other	2,0	1,5	Un geocacheur ne recule devant rien même si les coordonnées ne sont pas hyper précises, et encore moins devant un classique ?	
8	GCAN7M1	N 44°43.524 W 0°36.145		Large	2,0	2,0	Y a-t-il de la vie dedans même s'il est mort ?	
9	GCAN7JF	N 44°43.693 W 0°36.049		Micro	1,5	1,0	Un classique pour respecter les PMR et faire perdurer le devoir de mémoire, qui sont deux choses essentielles pour moi	
Soit ABCD l'année de restauration de cette église. F = A + B ; G = 7 - D ; H = C - 2 Les coordonnées finales sont : N 44°43.GHF W 0°35.FFA								
10	GCAPMX8	N 44°43.601 W 0°36.632		Micro	1,5	1,5	Il vous faudra lire les horaires même s'il n'est pas nécessaire de rentrer ...	
11	GCAN7NG	N 44°43.729 W 0°36.670		Micro	1,5	1,0	Comment il s'appelle déjà ce château ..?	
12	GCAN7Po	N 44°43.838 W 0°36.588		Micro	1,5	1,5	Sous celui du milieu	
13	GCAN7P7	N 44°43.891 W 0°36.741		Micro	1,5	1,5	La couleur du lac vous aidera ...	
14	GCAN7PC	N 44°43.925 W 0°36.916		Micro	1,5	1,5	Il y a du lierre et des épines mais promis je ne vous ferai pas sortir de vos gonds	
15	GCAN7PW	N 44°43.940 W 0°37.058		Small	1,5	2,5	Si Gipsy y arrive ...	
16	GCAN7R8	N 44°43.860 W 0°37.160		Other	2,0	1,5	Feriez-vous un bon facteur...?	

17	GCANXQP	N 44°44.049 W 0°37.046		Micro	2,5	1,5	Cherchez l'intrus du poteau
18	GCANXR4	N 44°44.079 W 0°37.187		Micro	1,5	2,0	Empruntez le chemin menant au dominant et vous trouverez le contenant ...
19	GCANXRF	N 44°44.130 W 0°37.286		Micro	2,5	2,0	Qu'est ce qui ressemble plus à un arbre qu'un autre arbre ?
20	GCANXRP	N 44°44.100 W 0°37.431		Other	2,0	2,5	Et si on testait votre équilibre ...
21	GCAPMM5	N 44°44.011 W 0°37.510		Micro	1,5	1,5	Une écorce peut en cacher une autre
22	GCAPMM9	N 44°43.934 W 0° 37.570		Other	2,0	2,0	Et si on testait votre dextérité maintenant ...
23	GCAPMMN	N 44°43.847 W 0°37.578		Other	1,5	2,0	Le saviez-vous ? Les surfaces boisées sont des puits de carbone qui rafraichissent l'air ...
24	GCAPMN2	N 44°43.773 W 0°37.648		Other	1,0	1,5	Prenez le feutre qui se trouve derrière pour signer et veuillez le laisser pour les prochains
25	GCAPMN9	N 44°43.697 W 0°37.560		Micro	1,5	2,0	C'est bancal par ici ...
26	GCAPMNF	N 44°43.652 W 0°37.455		Micro	1,5	2,0	Cet arbre parapluie a tout d'un arbre à champignon
27	GCAPMNM	N 44°43.587 W 0°37.366		Micro	1,5	1,5	What else ???
28	GCAMKGT			Other	2,5	1,5	Indice : dans Certitude

En quelle année a été créée l'appellation "PESSAC-LEOGNAN" ?

Ne pas toucher à d'autres fils que celui qui vous intéresse  
Discrétion demandée SVP car le spot est très prisé à certains moments de la journée



29	GCAPMPY			Micro	1,5	1,5	Indice : dans Certitude
----	---------	--	--	-------	-----	-----	-------------------------

Le ruisseau " l'eau blanche " prend sa source à Léognan, mais dans quel lieu-dit exactement ? ( 1 mot)



30	GCAN7T4			Other	2,0	3,0	Indice : dans Certitude
----	---------	--	---	-------	-----	-----	-------------------------

Avec quelle ville allemande est jumelée Léognan ?



## COLLECTIONNEUR DE WOOD ?

Découvrez les woods exclusifs GTAQ  
sur le stand de l'association

**STAND OUVERT TOUS LES JOURS DE 18H A 20H**

Cette année, un spécial GTAQ-WOOD exclusif inédit  
et non disponible à la vente sera remis à tous les gagnants  
des différents concours organisés . A vous de jouer !





# DU GTAQ

8 Saisons

10 ANS

33 Episodes

3 régions

6 départements

+ de 130 nouveaux circuits

+ de 1.000 km de circuit

+ de 3.000 nouvelles caches

+ de 5.000 Will Attend

300 Geocoins

600 tee shirts

+ de 8.000 Geowoods

+ de 2.000 L d'apéro offert

270 Kg de paëlla servie (merci Tonton)

390 Kg de poulet basquaise

+ de 1.000.000 sourires

*Merci à tous !*



**ET POUR AVOIR LE GPX DE LA JOURNEE,  
IL SUFFIT DE FLASHER CE QR-CODE :**



**A DEMAIN !  
CE N'EST QUE LE DEBUT !!!  
Ouverture de la salle dès 8h30  
Distribution des roadbooks dès 9h00**



**Ne pas jeter sur la voie publique**