

# Les Etats-Unis d'Amérique

Les Etats-Unis sont la première puissance mondiale. Leur place dans la mondialisation est donc très importante.

## I/ Un centre de l'économie mondiale

<b>Critères de puissance</b>	<b>Part des Etats-Unis (en %)</b>	<b>Rang mondial</b>
Production de logiciels	51	1
Entreprises américaines parmi les 500 plus grandes	30	1
Dépenses de recherche/développement	33	1
Accueil d'étudiants étrangers	45	1
Sites internet les plus visités	68	1
Budget militaire	50	1

Les Etats-Unis dominant le monde, quel que soit le domaine étudié: économique, politique, militaire et culturel.


Ils occupent sans contestation le premier rang mondial. Leur influence est donc très forte sur toute la planète.

## II/ La métropolisation du territoire américain

La puissance des Etats-Unis est fortement liée au phénomène de métropolisation\*.

Métropolisation : concentration des hommes et des activités dans les grandes villes.


# Les grandes métropoles des Etats-Unis




## Population:



Villes en  
croissance



Villes en  
stagnation

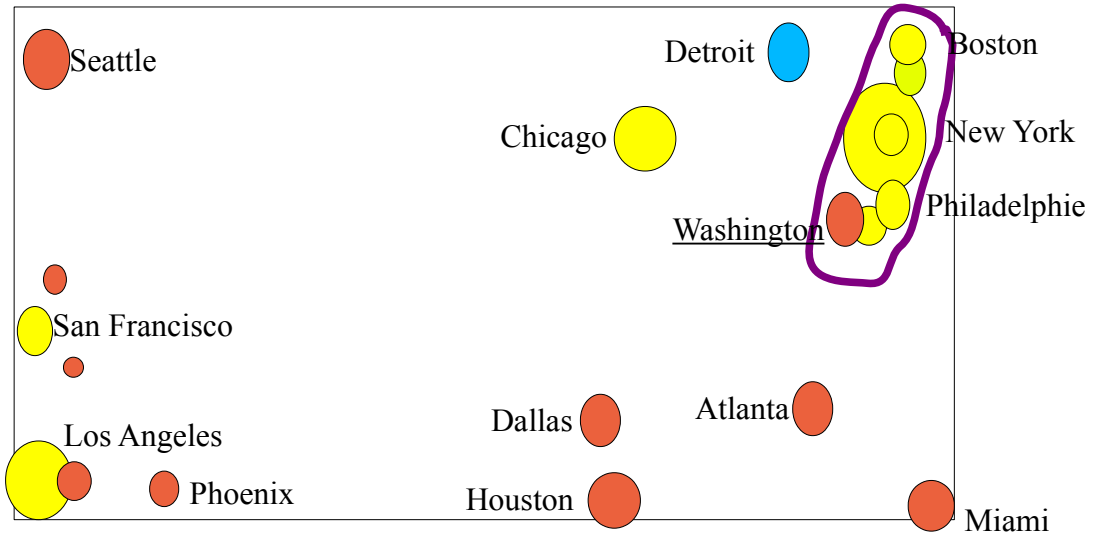


Villes en  
baisse



Mégalopolis

# Les grandes métropoles des Etats-Unis



## Population:

 Villes en croissance

 Villes en stagnation

 Villes en baisse

 Mégalopolis

### III/ L'organisation territoriale des Etats-Unis

Les Etats-Unis peuvent être divisés en 4 sous-ensembles.

#### a) la mégalopolis

Le centre économique, politique et culturel des Etats-Unis se trouve sur la côte Est, entre Boston et Washington. On y rencontre un ensemble urbain de plusieurs dizaines de millions d'habitants offrant une concentration exceptionnelle de capitaux, de pouvoirs et d'infrastructures (transports, usines).

#### b) les littoraux dynamiques

Avec la mondialisation des échanges, les littoraux et leurs ZIP sont des espaces très dynamiques, ouverts sur le monde. Les façades atlantique et pacifique sont des espaces en forte croissance actuellement.

### c) le Sud des Etats-Unis: territoires en développement rapide

Le Sud du pays (Floride, Californie, Texas) connaît depuis une trentaine d'années un fort développement. Cet espace est appelé la Sun Belt.





### d) le centre du pays, agricole et minier

Le centre du pays est l'espace le moins dynamique. C'est l'Amérique des grandes plaines, des grands espaces vides, où la tradition est très présente.

# L'organisation territoriale des Etats-Unis



## I) Un Etat puissant

-  la Mégalopolis
-  les littoraux dynamiques
-  la Sun Belt en fort développement
-  le centre du pays, agricole et minier

## II) Un Etat relié au monde





-  par des villes mondiales
-  par des frontières ouvertes

# L'organisation territoriale des Etats-Unis





## I) Un Etat puissant

Crayons de couleur

	la Mégalopolis
	les littoraux dynamiques
	la Sun Belt en fort développement
	le centre du pays, agricole et minier

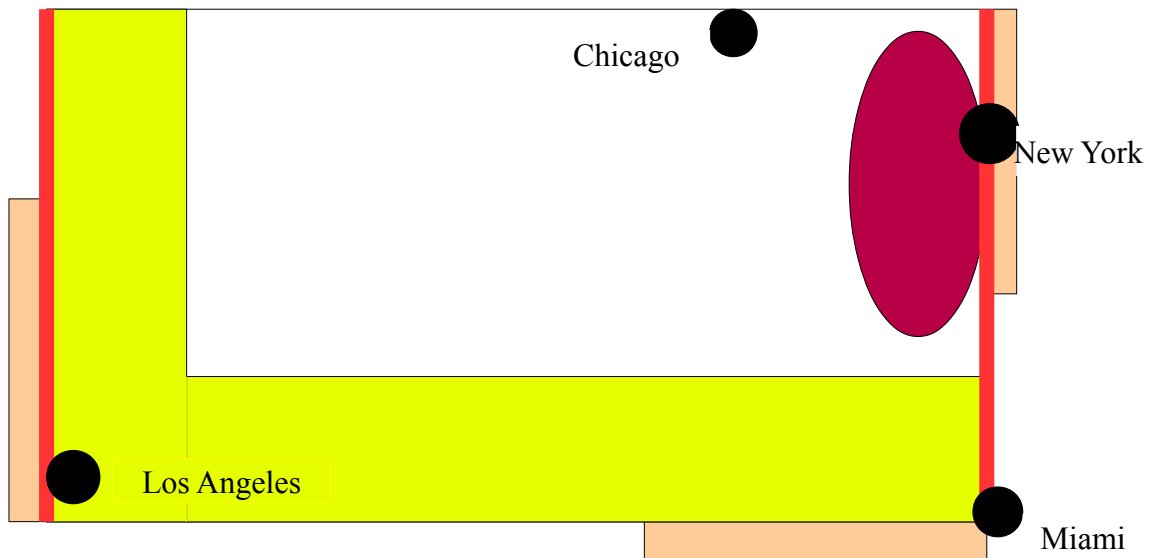
## II) Un Etat relié au monde

Feutres

	par des villes mondiales
	par des frontières ouvertes



# L'organisation territoriale des Etats-Unis

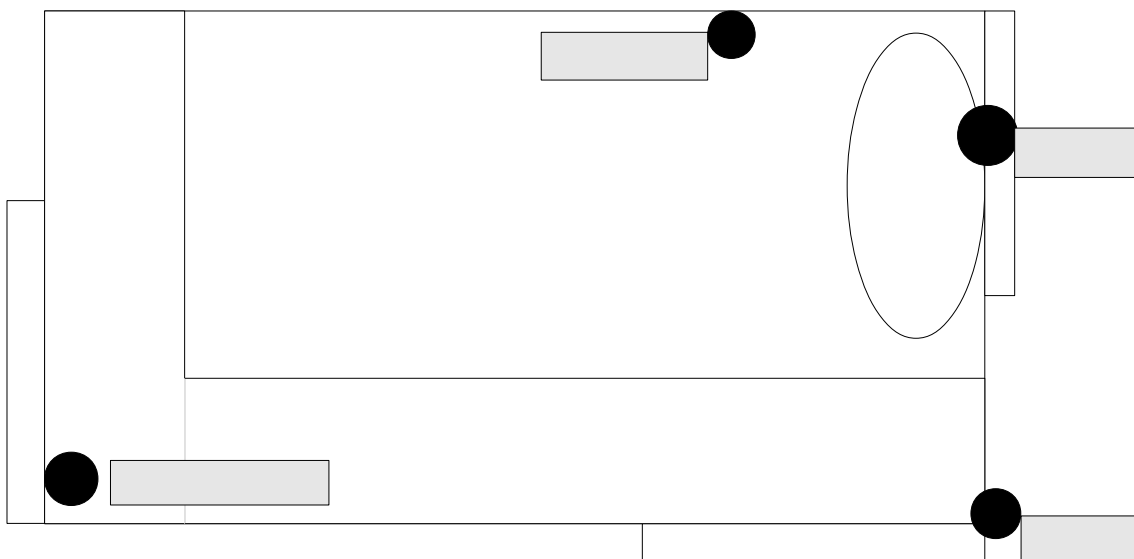


## I) Un Etat puissant

- la Mégalopole
- les littoraux dynamiques
- la Sun Belt en fort développement
- le centre du pays, agricole et minier

## II) Un Etat relié au monde

- par des villes mondiales
- par des frontières ouvertes



## I) Un Etat puissant

- .....
- .....
- .....
- .....

## II) Un Etat relié au monde

- .....
- .....