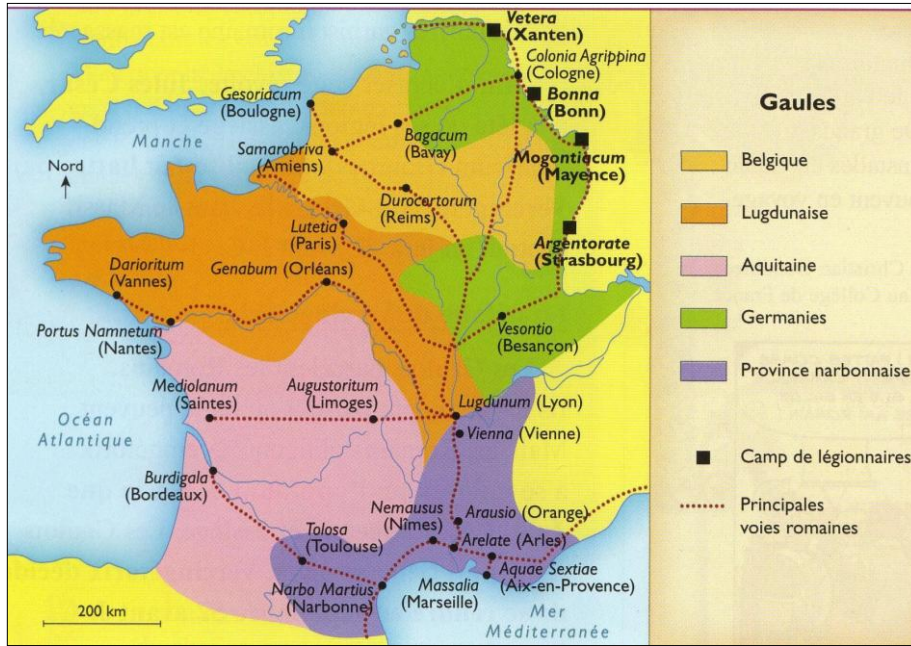



# La romanisation de la Gaule




← Doc. 1 : Les provinces romaines de Gaule au II<sup>e</sup> siècle après J.-C.

Les Romains ont imposé la paix en Gaule. Les peuples Gaulois, devenus des cités, ont cessé de se battre. Des fortifications ont été construites pour protéger les frontières. Lyon (Lugdunum) devient la capitale des Gaules et le territoire est divisé en quatre provinces : la Narbonnaise, la Lyonnaise, la Belgique et l'Aquitaine.

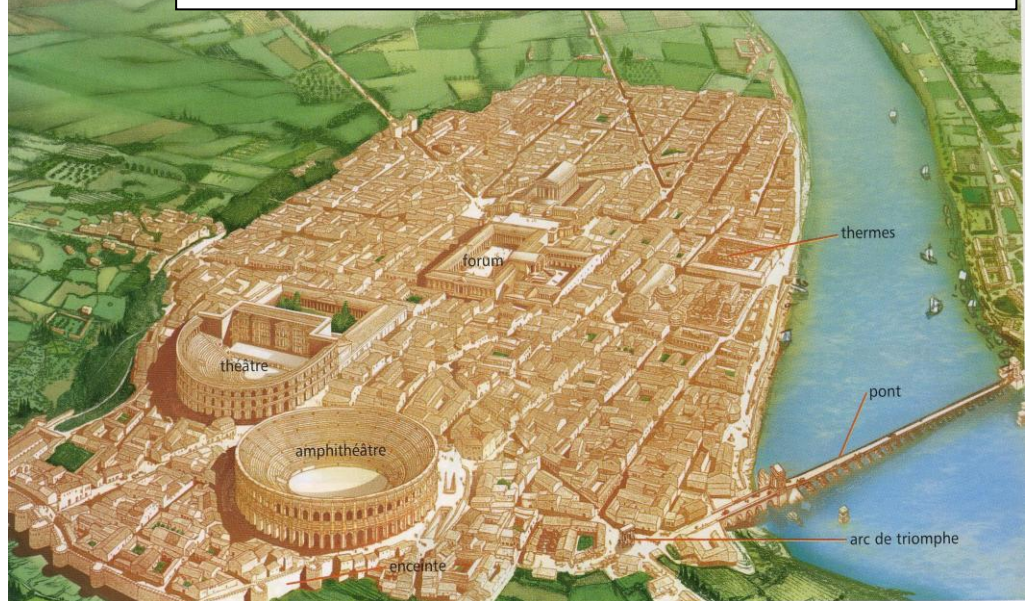
A quelle partie de la Gaule ta région appartient-elle (doc 1) ?



← Doc. 2 : Une voie romaine à Saint-Romain-en-Gal. Les Romains ont construit 34000 km de voies en Gaule. Certaines de ces voies sont encore visibles aujourd'hui.



Doc. 3 : Plan d'Arles au II<sup>e</sup> siècle ap. J.-C. (reconstitution).



Les Romains ont fait de la Gaule une province calme et bien développée. Ils ont construit des villes (doc 3), des routes (doc 2), des ponts et des ports pour faciliter le déplacement des armées et favoriser le commerce. Les Gaulois des villes adoptent la langue et le mode de vie des Romains. Ils cherchent à devenir **citoyens** romains pour posséder des terres, voter et être **magistrats**. Les Gaulois sont devenus des **Gallo-Romains**. Les Romains ont transmis à la Gaule leur art de vivre. Ils ont embelli les villes avec des arcs, des théâtres, des amphithéâtres (ou arènes) et des temples...et ont aussi développer la vie politique, économique et sociale avec des forums, des temples...

Décris le plan de Arles (doc 3). Comment se croisent les rues ?

Ces villes étaient-elles agréables à vivre ? Pourquoi ?

Quels sont les principaux monuments romains construits à Arles ?

Qu'appelle-t-on « la romanisation » ? Donne un exemple.