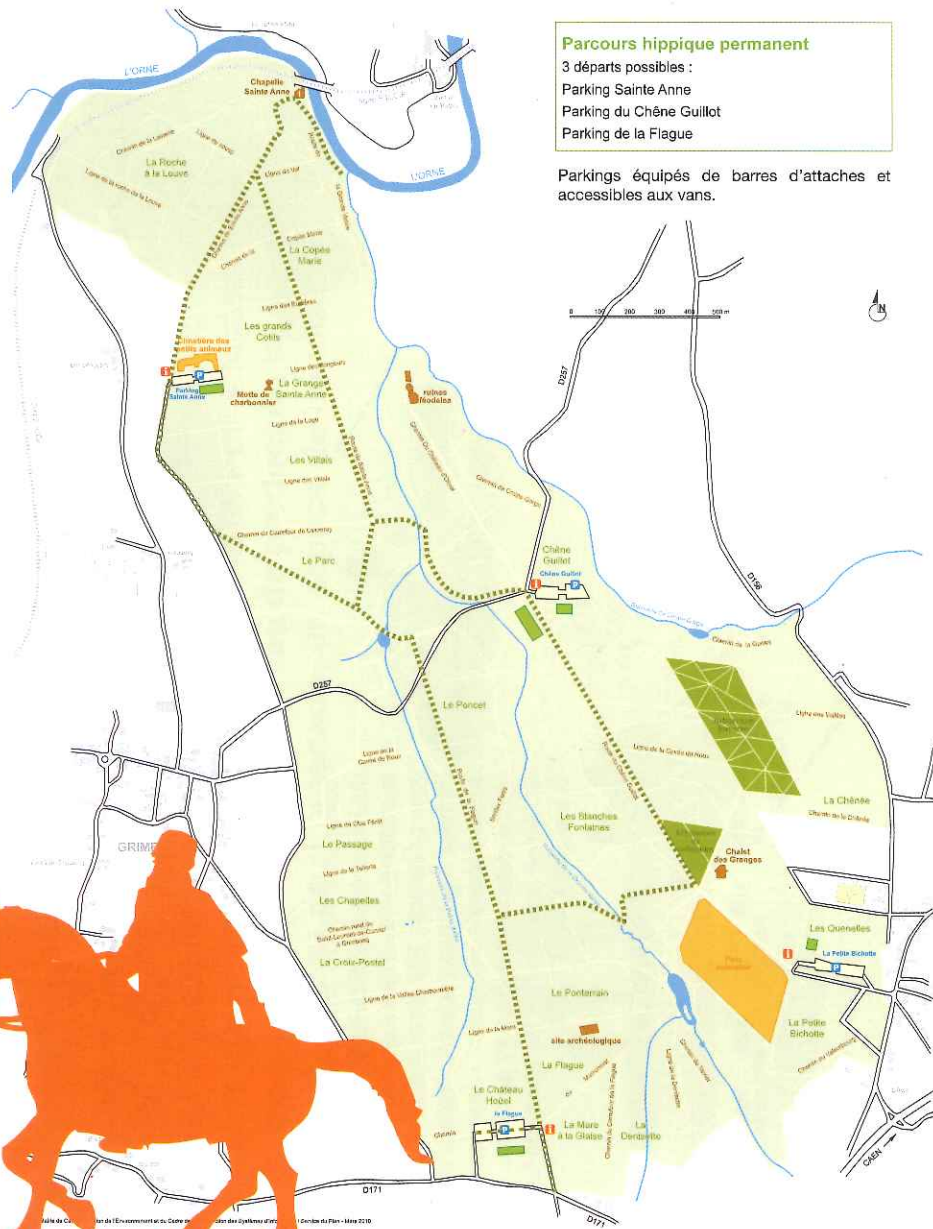


Circuits équestres

Parcours hippique permanent

3 départs possibles :
 Parking Sainte Anne
 Parking du Chêne Guillot
 Parking de la Flague

Parkings équipés de barres d'attaches et accessibles aux vans.



Circuits VTT

Circuits VTT

3 départs possibles :
 Parking Sainte Anne
 Parking du Chêne Guillot
 Parking de la Petite Bichotte

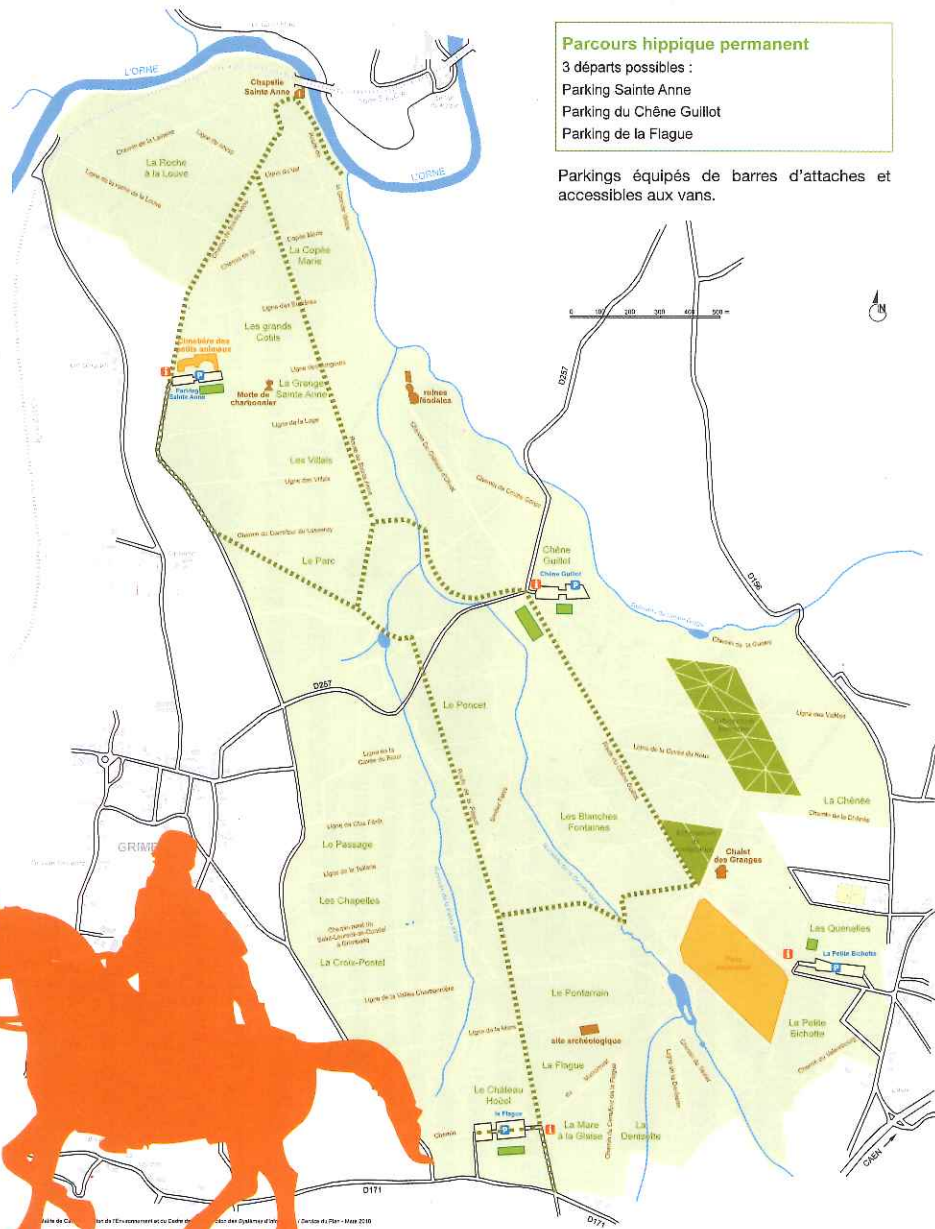


Circuits équestres

Parcours hippique permanent

3 départs possibles :
 Parking Sainte Anne
 Parking du Chêne Guillot
 Parking de la Flague

Parkings équipés de barres d'attaches et accessibles aux vans.



Circuits VTT

Circuits VTT

3 départs possibles :
 Parking Sainte Anne
 Parking du Chêne Guillot
 Parking de la Petite Bichotte



Forêt de Grimbosq

Acquise par la Ville de Caen en 1972, la forêt de Grimbosq couvre aujourd'hui une superficie de 482 hectares. Elle est le reliquat d'un massif plus important qui comprenait le massif du Cinglais. Elle est à la fois un refuge de nature, un lieu de production de bois, un poumon vert, un lieu de promenade, un espace de découverte et d'éducation à la nature.



Itinéraires pédestres

CIRCUIT 1H30 DE MARCHÉ - BALISAGE BLEU
DÉPART : PARKING SAINTE ANNE

CIRCUIT 1H30 DE MARCHÉ - BALISAGE ROUGE
2 DÉPARTS POSSIBLES :
Parking de la Flague
Parking du Chêne Guillot

CIRCUIT 1H30 DE MARCHÉ - BALISAGE VERT
DÉPART : PARKING DU CHÊNE GUILLOT

CIRCUIT 3H DE MARCHÉ - BALISAGE JAUNE
3 DÉPARTS POSSIBLES :
Parking du Chêne Guillot
Parking de la Petite Bichotte
Parking de la Flague



Cimetière des petits animaux

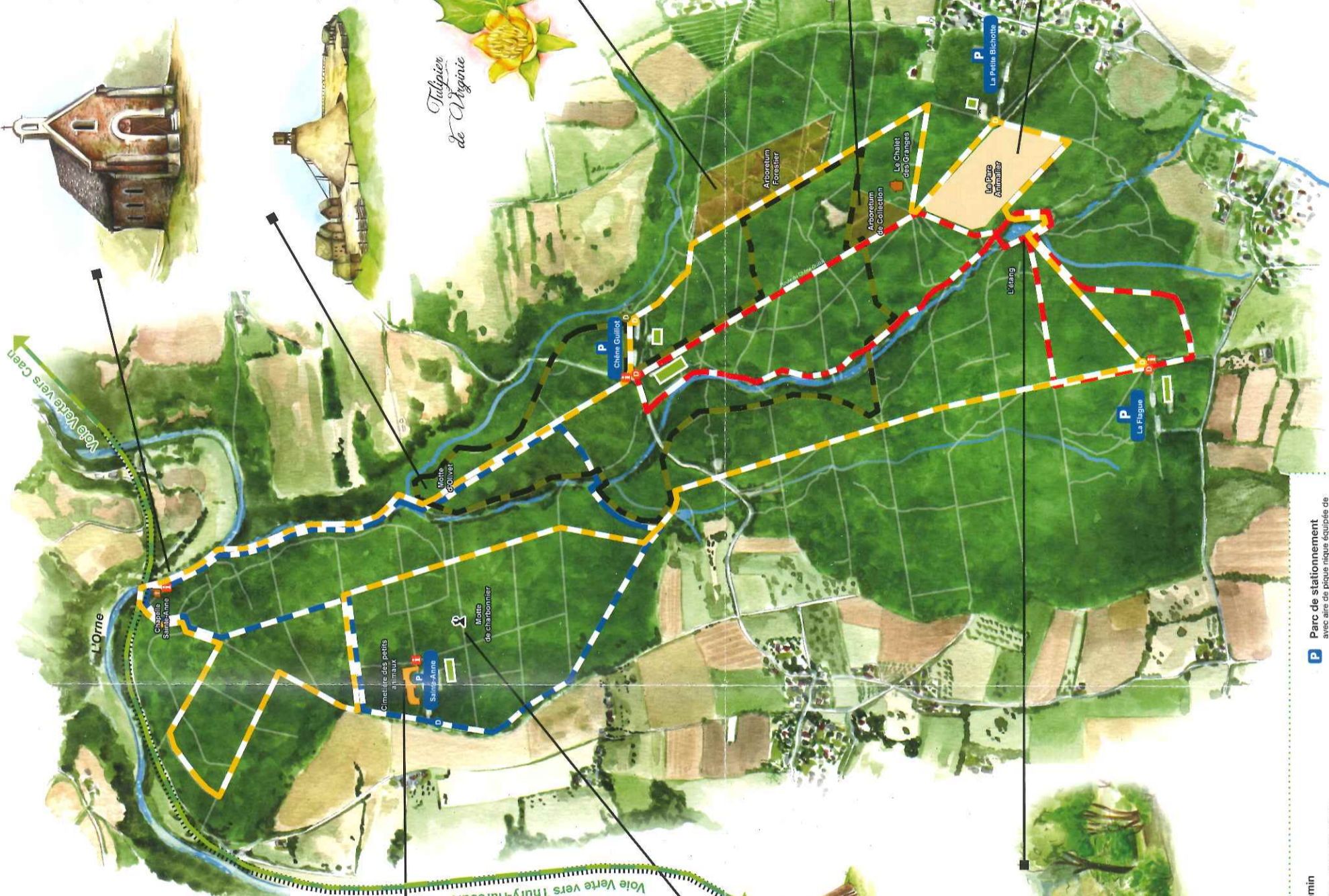
Créé en 1982, le cimetière des petits animaux offre 620 emplacements sur 3 000 m². Il a été créé en réponse à la demande des habitants de la Guéribière qui souhaitaient un endroit pour enterrer leurs animaux domestiques et se recueillir. Unique en Basse-Normandie, il accueille chiens, chats et... poissons rouges.

Motte de Charbonnier

La production de charbon de bois en forêt était assurée par les charbonniers. Celle-ci a disparu progressivement au cours de la 2^{ème} partie du XIX^{ème} siècle (on dénombrerait encore une cinquantaine de charbonniers jusqu'en 1955. Les derniers charbonniers ont utilisé de grands fourneaux circulaires en fer dont on retrouve parfois les traces en forêt.

Étang

Situé dans le lit même du ruisseau de la Grande vallée, il influe sur la reproduction des truites et saumons qui nécessite une eau claire, fraîche et oxygénée.



Chapelle Sainte-Anne

A l'origine, la chapelle se trouvait à l'endroit de l'actuel viaduc. Détruite pour les besoins du chemin de fer, elle fut reconstruite ici. Il y a encore quelques années, des processions venaient implorer Sainte-Anne lors des années de forte sécheresse.

Château d'Olivet

Edifiée vers 1040-1050, dans un contexte de rivalités entre deux branches de la famille Taisson, la motte féodale d'Olivet est une fortification de terre et de bois. Elle est construite sur un éperon rocheux à la jonction de deux vallées dont les flancs escarpés lui assurent naturellement une bonne défense. Il appartient au réseau de sites « La fabuleuse épopée – sur les traces de Guillaume-Le-Conquérant ».

Arboretum Forestier

Créé en 1980, il couvre une superficie de 7 hectares sur lesquelles 24 espèces d'arbres, provenant essentiellement d'Europe et d'Amérique, sont implantées en développement des espèces et permet de connaître leur capacité d'acclimatation.

Arboretum de collection

Il rassemble, sur près de 4 hectares, 125 espèces d'arbres feuillus, de conifères et d'arbustes provenant des 4 continents.

Parc Animalier

Sur 8,5 hectares, on peut y observer nombre de mammifères difficiles à observer en pleine nature : Cerfs élaphe, biches, chevreuils et sangliers mais aussi Cerfs sika et daims, mammifères absents en Basse-Normandie.

P Parc de stationnement avec aire de pique nique équipée de tables et bancs
I Carte de la forêt
D Départ itinéraire

Chemin
Rivière et cours d'eau
Voie verte
Clairière de jeux

0 100 200 300 400 500 m