1er cycle des Groupes de Travail (GT) :

Vaux-sur-Sûre et son cadre vert,

le volet environnemental

17 janvier 2013

Ordre du jour

Rappels :

- Opération de Développement Rural
- Les différentes étapes/ déroulement

Les thématiques de la soirée :

- énergie, environnement, mobilité douce et alternative, cadre de vie

Travail en sous-groupes (60 min)

Mise en commun

Divers

Fin de la soirée à 22h30

Rappels

Opération de Développement Rural

L'élaboration d'un **programme stratégique** de développement de la Commune basé sur :

- La motivation de la commune
- La participation des habitants
- La valorisation des ressources locales
- Un développement global, intégré et durable

➔ 2012-2014

Mise en œuvre du programme:

➔ 2014-2024

Rappels

Programme stratégique (=PCDR)

1. Etablir un diagnostic

2. Fixer des objectifs

3. Définir des projets pour atteindre les objectifs

Qui ?

- **La Commune :** porte l'ensemble de la démarche
- **L'auteur :** recherche, analyse, rédige
- **La FRW :** accompagne, anime
- **Les citoyens :** s'expriment et proposent
- **La CLDR :** pilote

Vous êtes ici

Quand ?

- 2010 : Décision communale
- Avril-mai 2012 : Consultation villageoise
- Janvier 2013 : 1er cycle de Groupes de travail
- Février 2013 : installation de la CLDR
- Mars-juin 2013 : 2ème cycle de Groupes de Travail
- 2ème semestre 2013 : choix d'une stratégie, définition d'objectifs et choix des projets par la CLDR
- 2014 : approbation du PCDR auprès du Gouvernement wallon

Vous êtes ici

Comment ?

Consultation de la population
(Avril et mai 2012)

Vous êtes ici

Groupes de travail thématiques :
1er cycle : 3 piliers DD

- **Faiblesses (problématiques majeures)**
- **Atouts (ressources spécifiques)**

Groupes de travail thématiques :
2ème cycle : 7 thématiques

- **Objectifs**
- **Projets**

Commission Locale de Développement Rural (CLDR) :

Diagnostic final partagé

Stratégie de développement

PCDR

Objectifs du soir

Vérifier et **enrichir** le premier diagnostic – identifier les **faiblesses** et les **atouts majeurs** et pour chaque thème

Dégager des pistes d'actions pour **résoudre les problématiques majeures** et pour **valoriser les ressources spécifiques**

Préparer le travail de la CLDR, à savoir formuler la **stratégie de développement**



Les 3 piliers DD

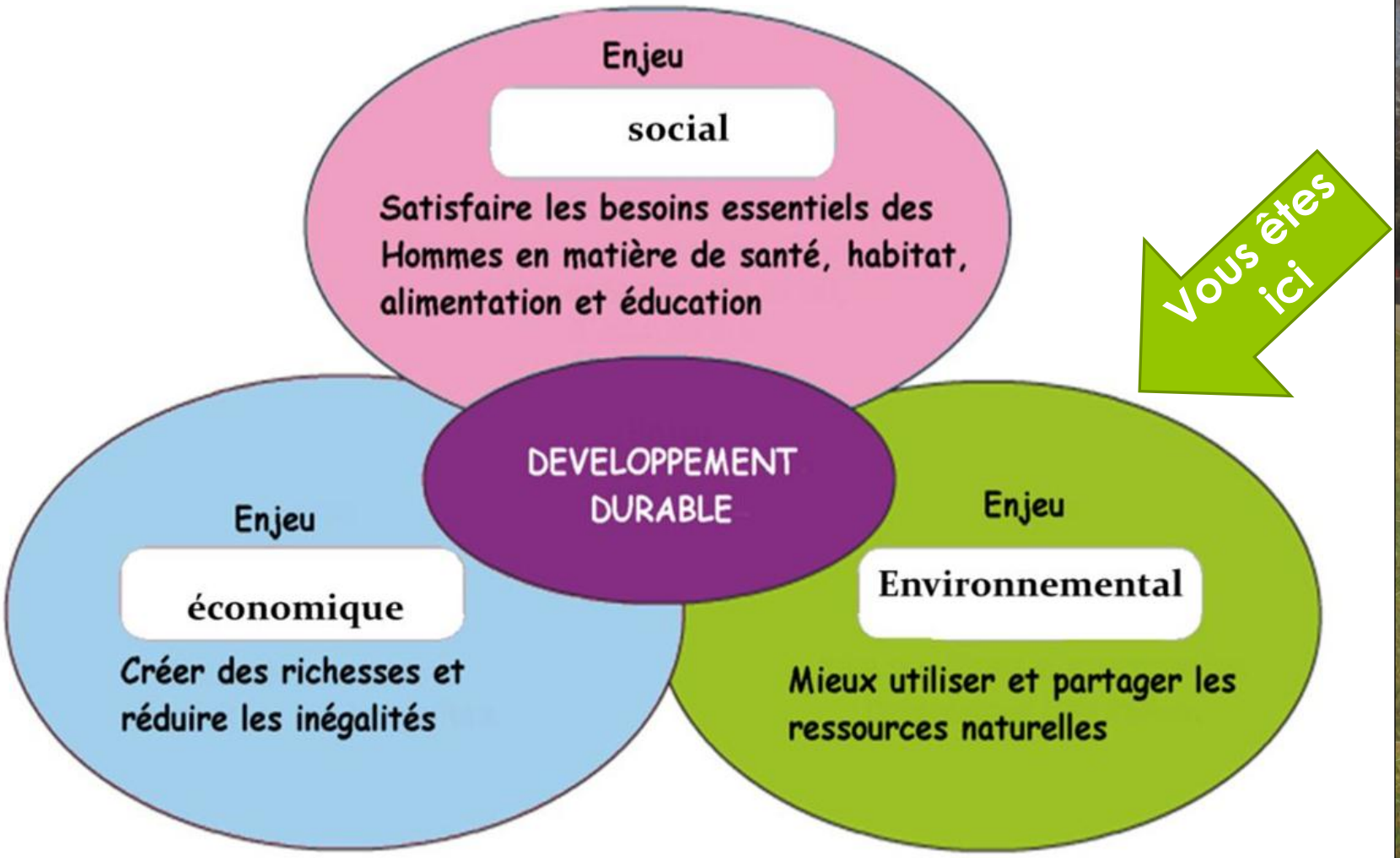

Les 3 piliers DD

Vous êtes ici

ENVIRONNEMENT	SOCIAL	ECONOMIE
Gestion de l'énergie	Cohésion sociale : jeunesse, aînés, démographie	Agriculture
Gestion de l'environnement : Biodiversité, ressources naturelles,…	Vie associative locale, culture, sport et loisirs	Commerce
Cadre de vie (patrimoine bâti/ paysage, urbanisme)	Logement	Economie
Mobilité alternative /mobilité douce	Santé	Emploi
	Mobilité, accessibilité, sécurité routière	Sylviculture

AMÉNAGEMENT DU TERRITOIRE

Energie

- ✓ Notre consommation d'énergie croît sans cesse…
- ✓ La combustion des énergies fossiles renforce l'effet de serre…
- ✓ Ces énergies seront épuisées d'ici quelques dizaines d'années…

Directive Européenne « Paquet Energie Climat »:

✓Diminution de 20% des gaz à effet de serre
✓Augmentation de20% d'énergies renouvelables
✓Potentiel d'économie de 20%

- **Diminuer notre consommation d'énergie à Vaux-sur-Sûre**

Quels freins pour :

✓La Commune ?
✓Les ménages privés ?
✓Les entreprises/ les indépendants ?
✓Autres ?

Energie

- **Produire de l'énergie à Vaux-sur Sûre…**
  - ✓Quelle(s) filière(s) développer? Quel(s) potentiel(s)?
  - ✓Quels partenaires?

Solaire thermique

Photovoltaïque

Eolien

Hydraulique

Géothermique

Biogaz (biométhanisation)

Bois

Autres

Environnement

- Les problématiques identifiées

La forêt	Enrésinement, débardages, intensification des pratiques forestières, …
Les prairies	Disparition des haies et bosquets en tant qu'habitats et refuges de nombreuses espèces, intensification des pratiques agricoles, ...
Les villages	L'épuration des eaux hors des zones d'assainissement collectif, les "chancres", les dépôts divers, la production de déchets (bien qu'il y ait une diminution globale à Vaux-sur-Sûre), ...
Les bords de routes	Déchets aux bord des routes/dépôts sauvages, pollution lumineuse, espèces exotiques invasives, …
Les ruisseaux	Pression agricole, enrésinement, zones inondables de la Sûre partiellement constructibles, gestion des wateringues, …
Autres	Réchauffement climatique,…

Environnement

- Les ressources identifiées

Biodiversité (faune et flore)	Milieux écologiques, réserves naturelles, Natura 2000, SGIB, ...
Eau	La Sûre, ruisseaux, sources, marais, lac, étangs, zones humides, ...
Acteurs de l'environnement	Parc Naturel, GAL, Contrat de Rivière, Wateringues, Natagora, Goodail, …
Outils de gestion de l'environnement	PASH, Ramsar, plan Maya, Combles et clochers, …
Autres	Qualité du sous-sol, qualité de l'air, …

Cadre de vie

- Les problématiques identifiées

Equipements	Lignes HT, éoliennes, trackers, autoroutes, …
Paysages	Disparition des éléments structurants : haies, arbres isolés, bosquets, …
Développement des villages	Extensions linéaires, évolution du bâti, urbanisation, hétérogénéité, …
Evolution des zones boisées	Augmentation des superficies, diminution des feuillus, …
Evolution agricole	Convois agricoles, accès aux parcelles, effluves odorantes, remembrement, …
Autres	Entretien du petit patrimoine, …

Cadre de vie

- Les ressources identifiées

Présence importante de l'eau	La Sûre, nombreux ruisseaux, zones humides, étangs, …
Caractéristiques traditionnelles du bâti	Toitures en ardoise, parements en schiste ou grès schisteux, enduits de ton blanc, fermes ardennaises(tricellulaires), …
Qualité du paysage	Haut plateau de l'Ardenne centrale, creusement de la Haute-Sûre.
Patrimoine local	Petit patrimoine religieux, arbres remarquables, fontaines, moulins, la Tannerie, bâtiments classés et classables, …
Caractère rural des villages	Quiétude, proximité de la nature, …

Mobilité douce

- Les problématiques identifiées

Distance	Raréfaction des services dans les villages (poste, soins, commerces), pôles voisins (Bastogne, Luxembourg, Libramont, Neufchâteau), …
Manque d'infrastructures adaptées	Eclairage nocturne, trottoirs, pistes cyclables, abris vélo, moto, voies lentes, parkings, ...
Disparition des chemins et sentiers	Extensions des parcelles agricoles sur les cheminements, balisages, …
Bâtiments inadaptés	Parkings couverts, douches, stockage des équipements : casques, vestes, bottes, ...
Absence d'offres de services alternatifs	Voitures partagées, "vélib", co-voiturage organisé, auto-stop organisé,…
Peu d'outils	Plan Communal de Mobilité, Conseiller en Mobilité, Plan de Déplacement Scolaire et d'Entreprise, semaine de la mobilité, …

Mobilité douce

- Les ressources identifiées

Situation géographique	Concentration de la population et des services le long de la N85, proximité de la E25, N4, ...
Voies sécurisées	2 Préravels, travaux récents de sécurisation de la N85 , 16 promenades balisées, ...
Nouvelles technologies	Site internet de co-voiturage, GPS, GSM, matériel mobile, QR Code, Géolocalisation,...
Services existants	Services existants : TEC, Telbus, A-Vaux services, bus communal, gare de Libramont, …
Autres	

Sous-groupes

Un diagnostic presque parfait

Les objectifs :

- Valider/invalider les problématiques majeures
- Valider / invalider les ressources spécifiques
- Réaliser une carte subjective (ou cartographier ces données)

Sous-groupes

Un diagnostic presque parfait

Consignes

Les groupes :

- Travail par groupe de +/- 10 personnes
- 1 responsable post-it = rédaction, concision
- 1 responsable carto = dessine sur la carte
- Au signal,chaque groupe change de table (+/- 15 min)

Les Post it :

- 1 idée par Post-it
- Indiquer sur chaque post-it si l'information est positive (+), négative (-) ou neutre (+/-)
- Ne pas répéter une idée déjà proposée par un autre groupe
- Être concis
- Les propositions de projets = « fiche frigo »

Mise en commun

Retour des ateliers

Commission Locale de Développement Rural

- organe participatif constitué pour toute la durée de l'opération de développement rural ;
- composée d'habitants de la commune ;
- représentative de la population (âge, sexe, village, secteur d'activité,….) ;
- max 30 personnes dont un quart de représentants communaux.

CLDR : missions

Au cours de l'élaboration du PCDR :

✓ Elle participe activement à la réflexion des groupes de travail projet ;

Après l'approbation du PCDR par le Gouvernement wallon :

✓ *La commission est associée à toutes les phases de réalisation, de suivi, de mise à jour et de révision du programme:*

CLDR : candidature

Posez votre candidature !

- Via le bulletin communal (talon réponse)

- Via l'administration communale (Maryse Clotuche 061/ 25 00 14)

- Via le blog (www.pcdr-vaux-sur-sure.be)

Divers

Les 5 dernières minutes…

Quelqu'un a-t-il des annonces à partager ?

- ✓ Evénements associatifs, culturels
- ✓ Information sur Vaux-sur-Sûre
- ✓ Réunion, débat à ne pas manquer
- ✓ Livre, site internet à découvrir
- ✓ Emission à voir, à écouter?
- ✓ …

Prochaines réunions

- Jeudi 24 janvier : Vivre et habiter à Vaux-sur-Sûre
  => le volet social

- Jeudi 31 janvier : Travailler à Vaux-sur-Sûre
  => le volet économique

20h00 – à la salle du Bar à Thym (Vaux-sur-Sûre)

Internet

www.pcdr-vaux-sur-sure.be

- Le calendrier des réunions,
- Les comptes rendus,
- Des informations complémentaires,
- Des photos, des formulaires d'inscriptions,
- Des exemples,
- …

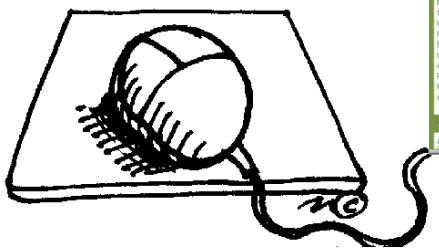

FIN

Merci pour votre participation